

Projekt

z dnia 19 czerwca 2023 r.

Zatwierdzony przez

**UCHWAŁA NR L/.../2023
RADY GMINY NOWE MIASTO LUBAWSKIE**

z dnia 7 lipca 2023 r.

w sprawie zmiany uchwały w sprawie ustalenia przebiegu istniejących dróg gminnych

Na podstawie art. 18 ust. 2 pkt 15 ustawy z dnia 8 marca 1990 r. o samorządzie gminnym (Dz.U. z 2023 r., poz. 40 ze zm.) oraz art. 7 ust. 3 ustawy z dnia 21 marca 1985r. o drogach publicznych (t.j. Dz.U. z 2023 r., poz. 645 ze zm.) Rada Gminy Nowe Miasto Lubawskie uchwala, co następuje:

§ 1. Uchwałę nr XXII/188/2020 Rady Gminy Nowe Miasto Lubawskie z dnia 29 października 2020 r. w sprawie ustalenia przebiegu istniejących dróg gminnych (Dziennik Urzędowy Województwa Warmińsko-Mazurskiego poz.4711) zmienia się w ten sposób, że

1) w § 1 pkt 42 otrzymuje brzmienie:

„42) nr 181042N – Mszanowo – od drogi gminnej nr 181056N ul. Podleśna do drogi wojewódzkiej nr 538 (Tylice)”;

2) w § 1 po punkcie 64 dodaje się punkt 65 o treści następującej: „65) nr 181065N - ul. Rekreacyjna w miejscowości Mszanowo”.

3) załącznik graficzny otrzymuje brzmienie określone w załączniku do niniejszej uchwały.

§ 2. Wykonanie uchwały powierza się Wójtowi Gminy Nowe Miasto Lubawskie.

§ 3. Uchwała wchodzi w życie po upływie 14 dni od ogłoszenia w Dzienniku Urzędowym Województwa Warmińsko-Mazurskiego.

Wójt Gminy

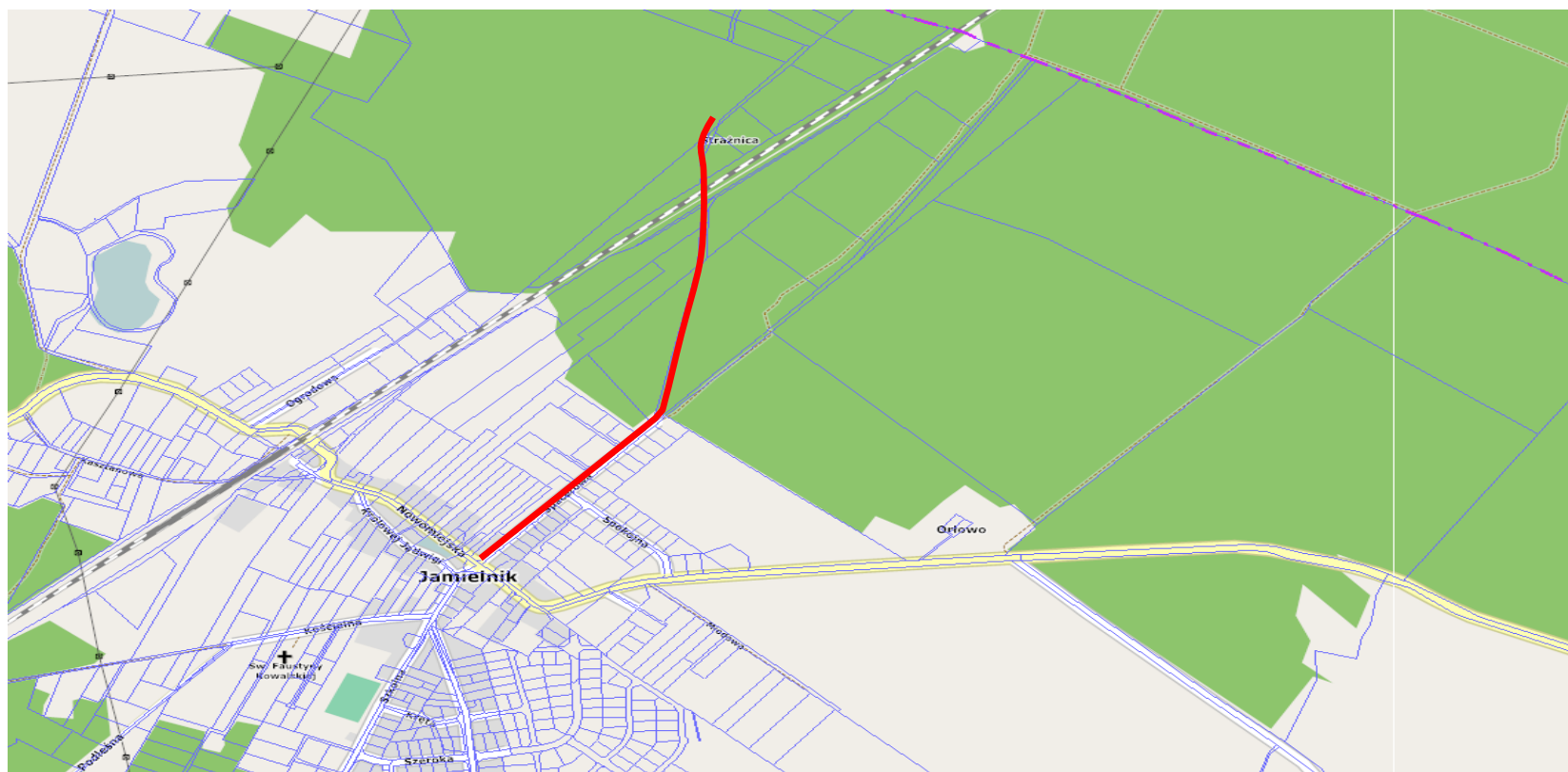
Tomasz Waruszewski

Załącznik do uchwały nr L/...../2023

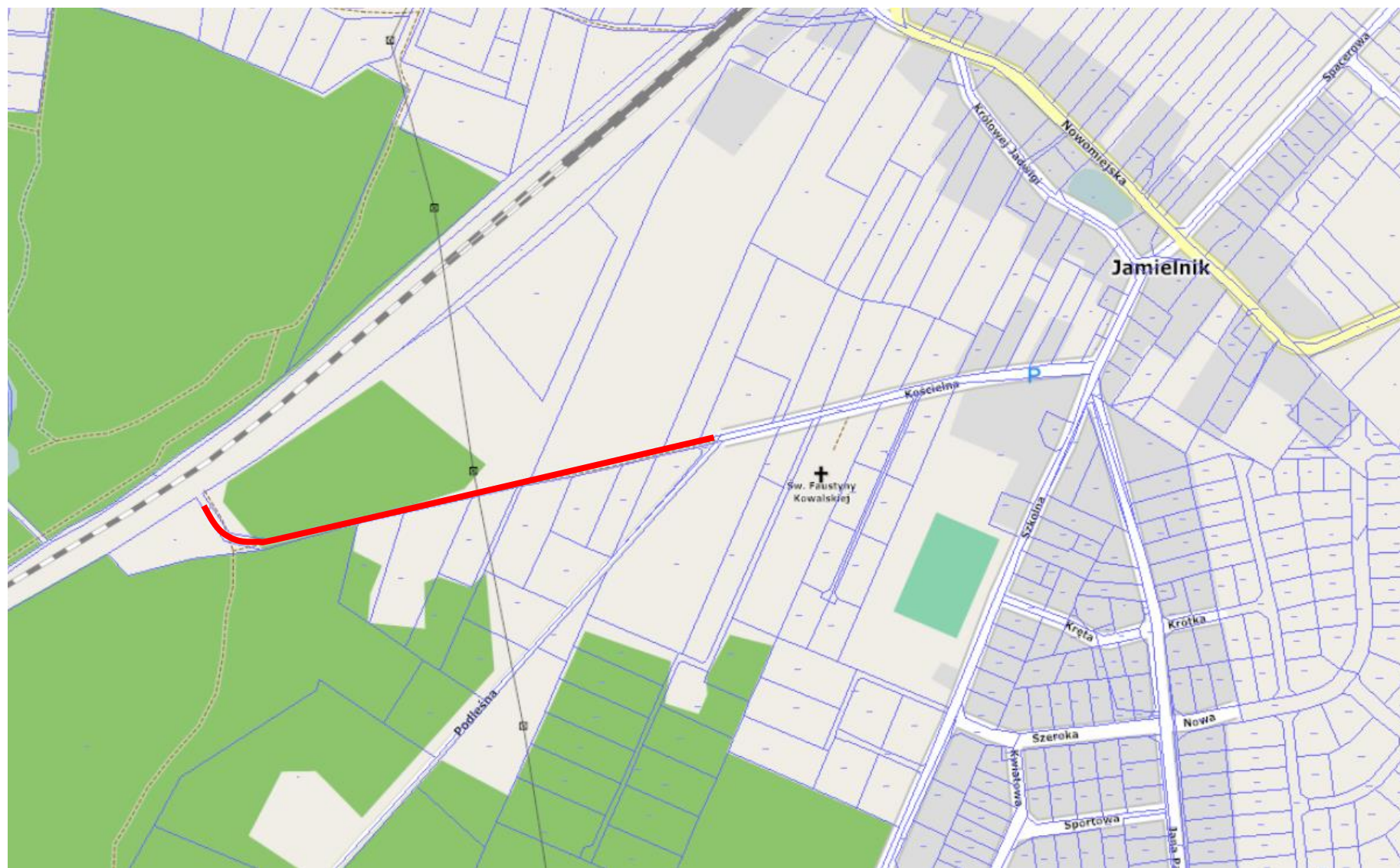
Rady Gminy Nowe Miasto Lubawskie

z dnia 7 lipca 2023 r.

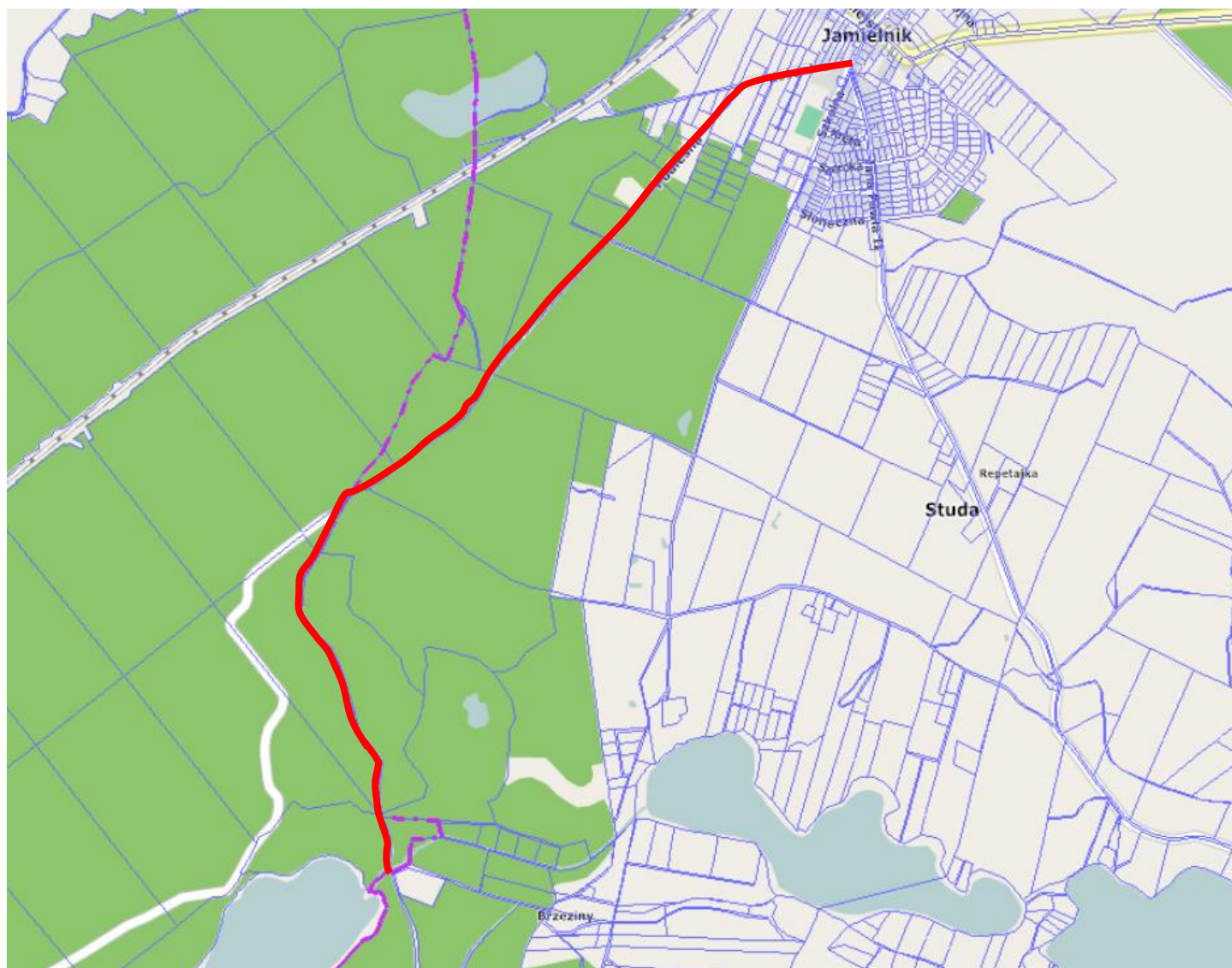
181001N Od drogi powiatowej nr 1299N - droga gminna Jamielnik (w kierunku strażnicy)



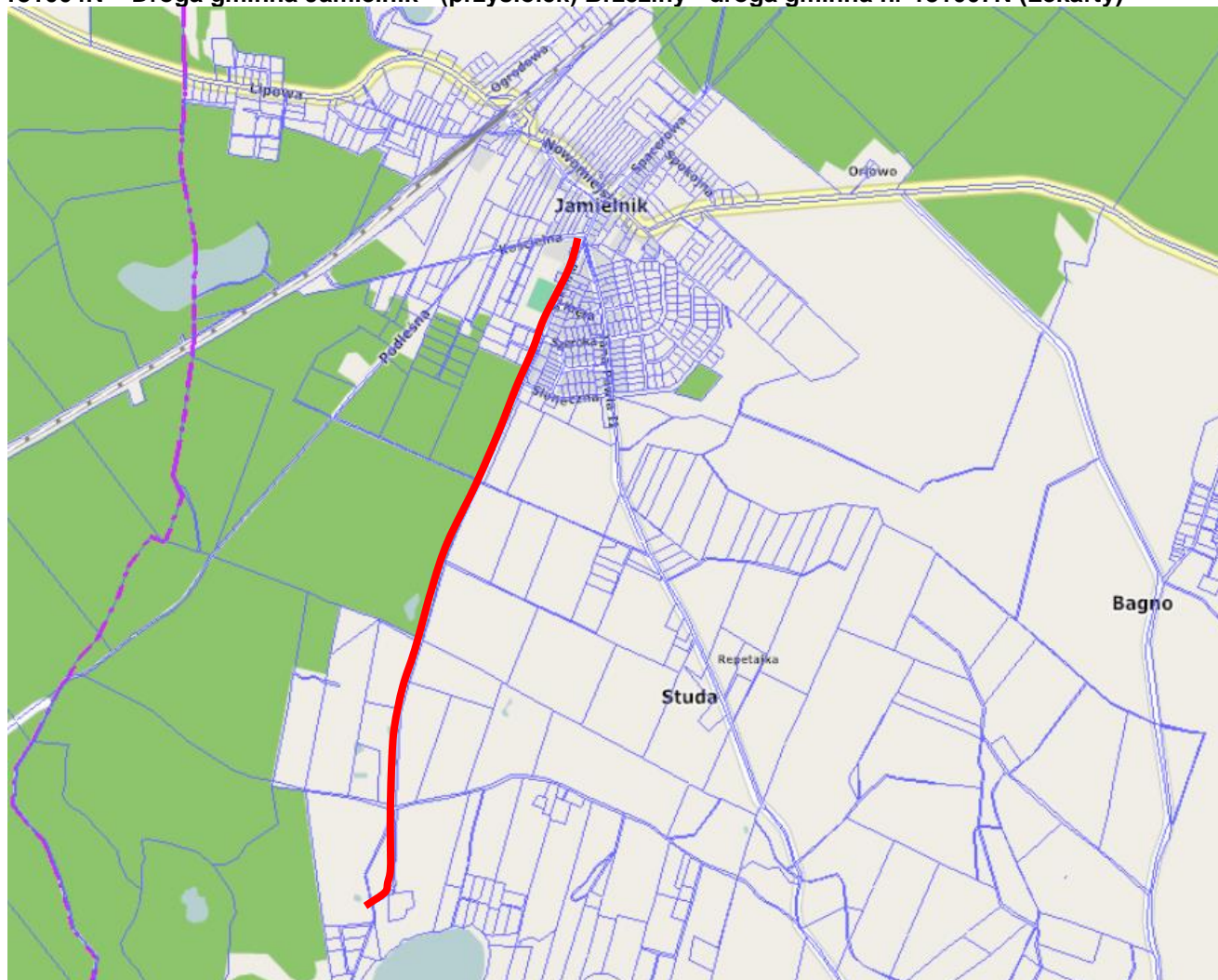
181002N Droga gminna Jamielnik - (w kierunku jeziora Gil)



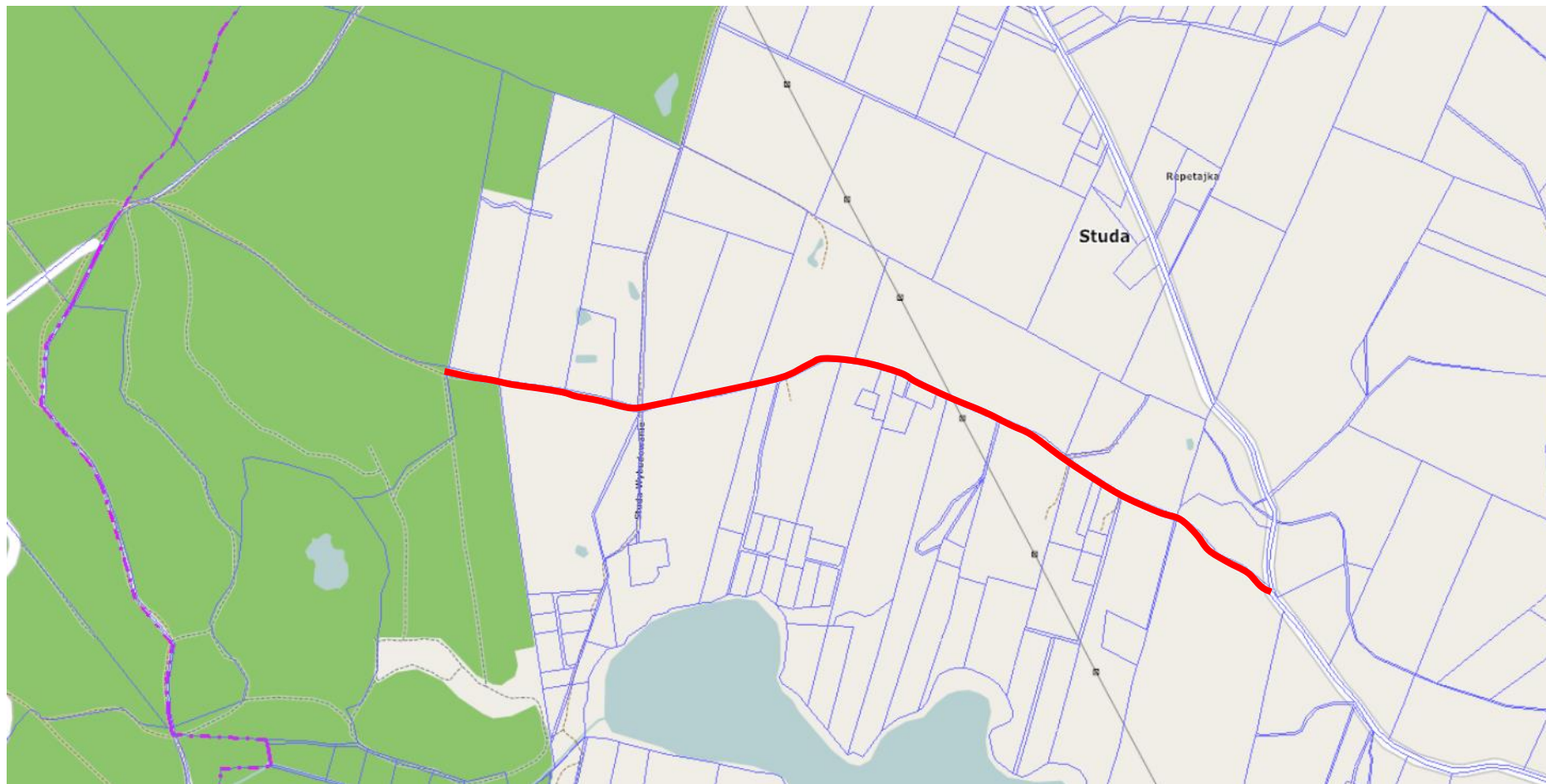
181003N Od drogi gminnej nr 181002N (Jamielnik - las)



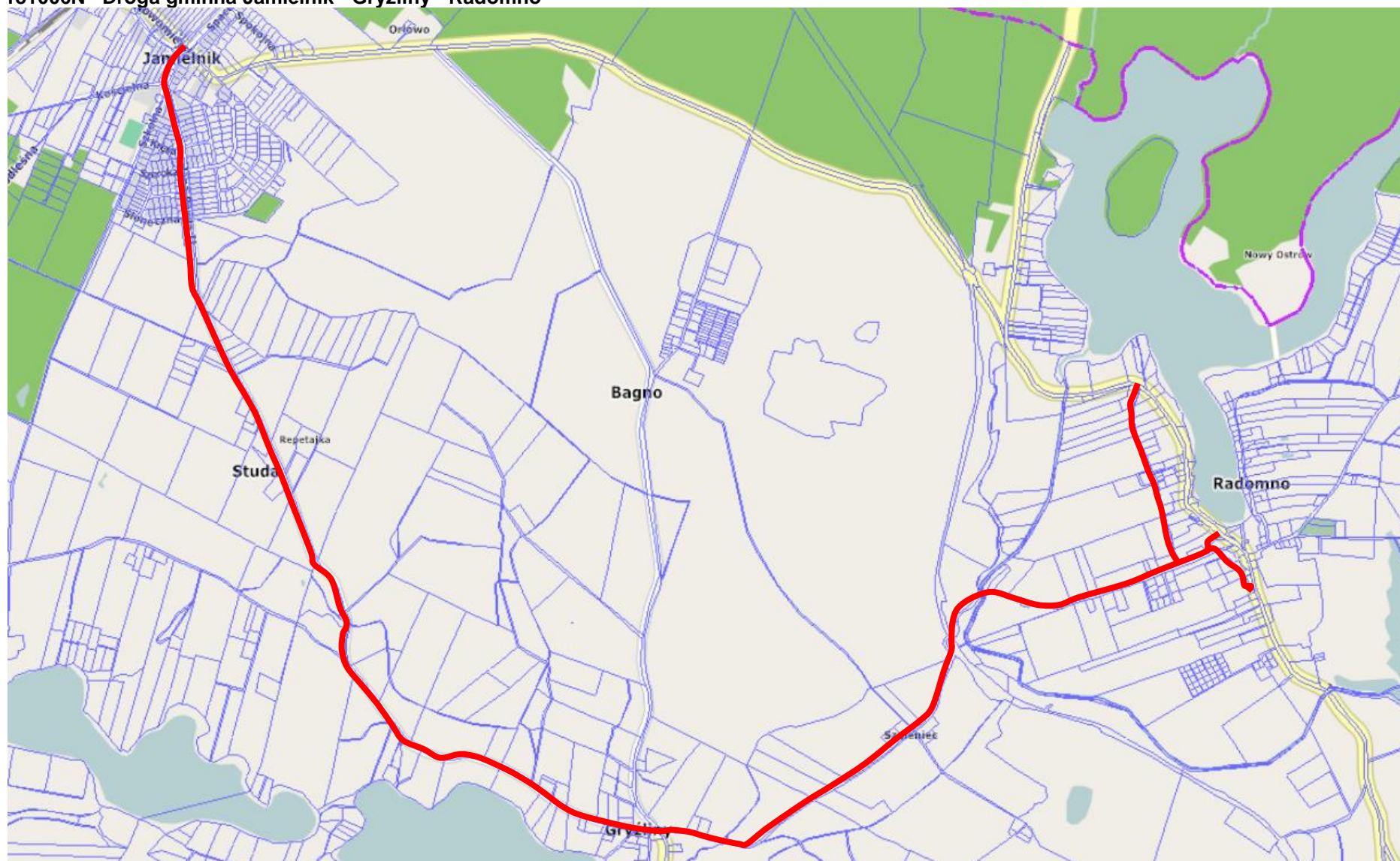
181004N Droga gminna Jamielnik - (przysiółek) Brzeziny - droga gminna nr 181007N (Lekarty)



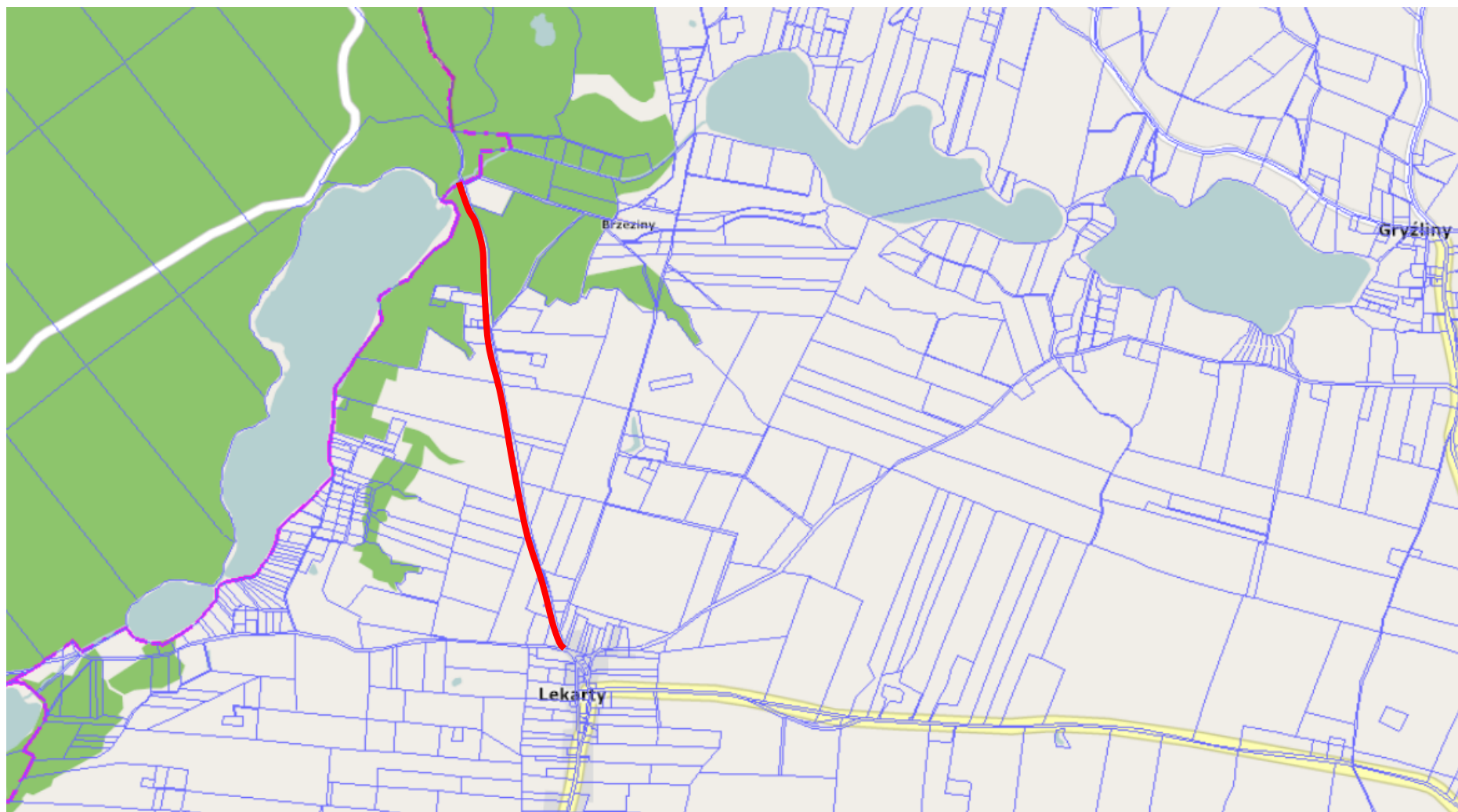
181005N Droga gminna Jamielnik (przysiółek) Łysa Góra - Studa



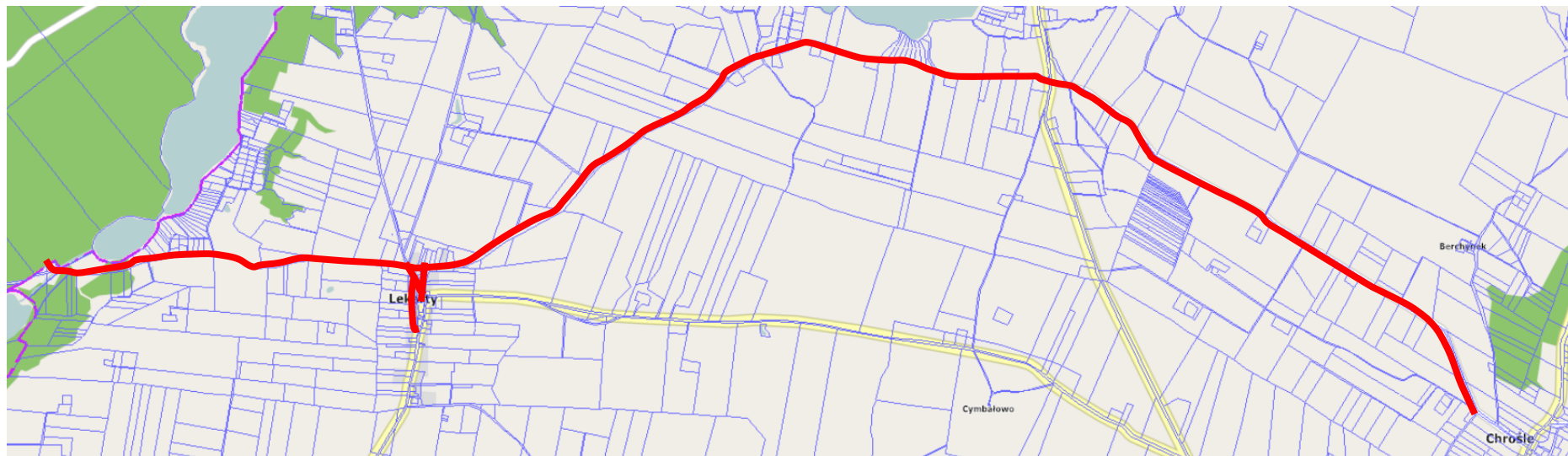
181006N Droga gminna Jamielnik - Gryżliny - Radomno



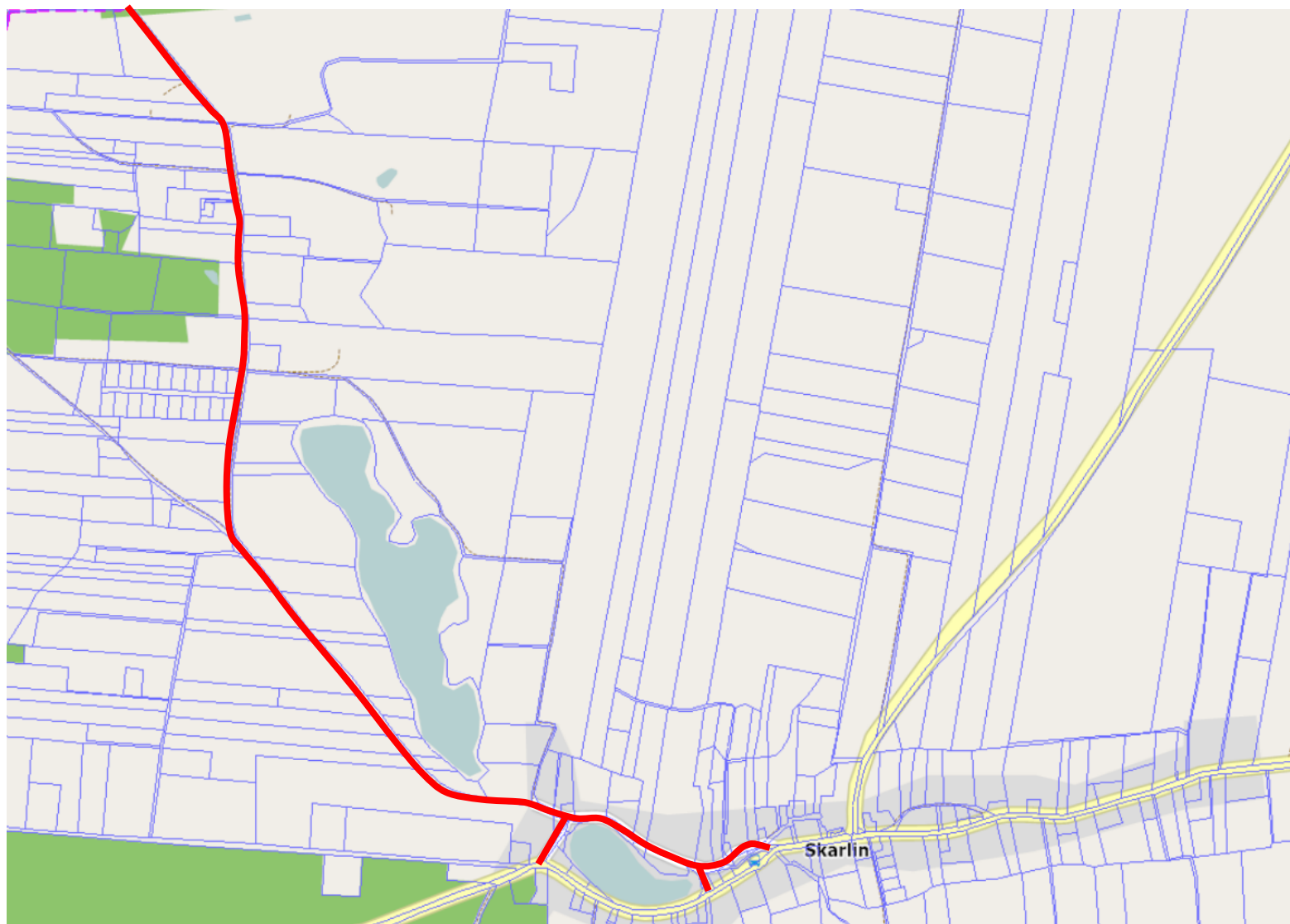
181007N Droga gminna (przysiółek) Brzeziny - Lekarty



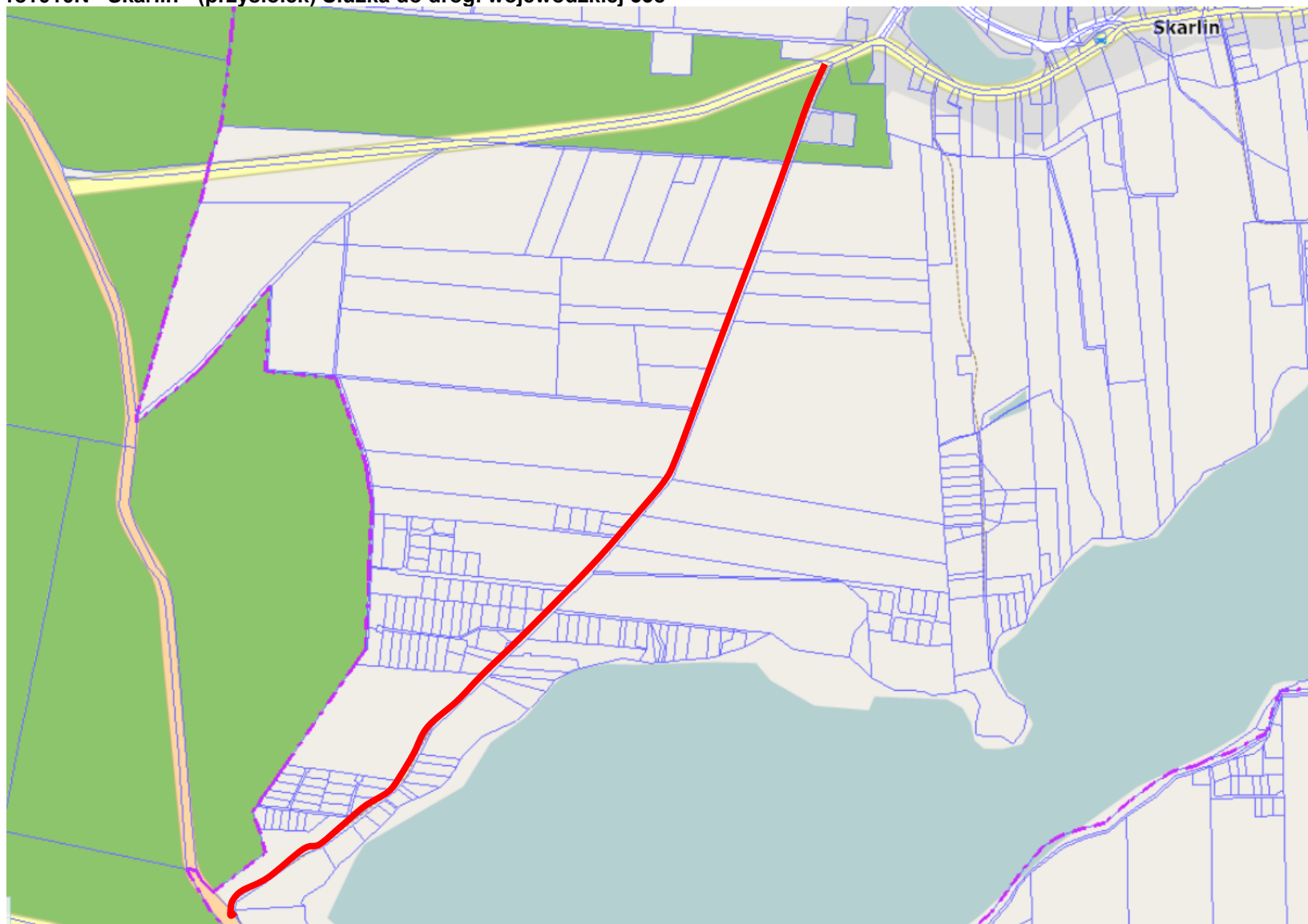
181008N Droga gmina Lekarty - Gryżliny - do drogi gminnej nr 181027N Chroście

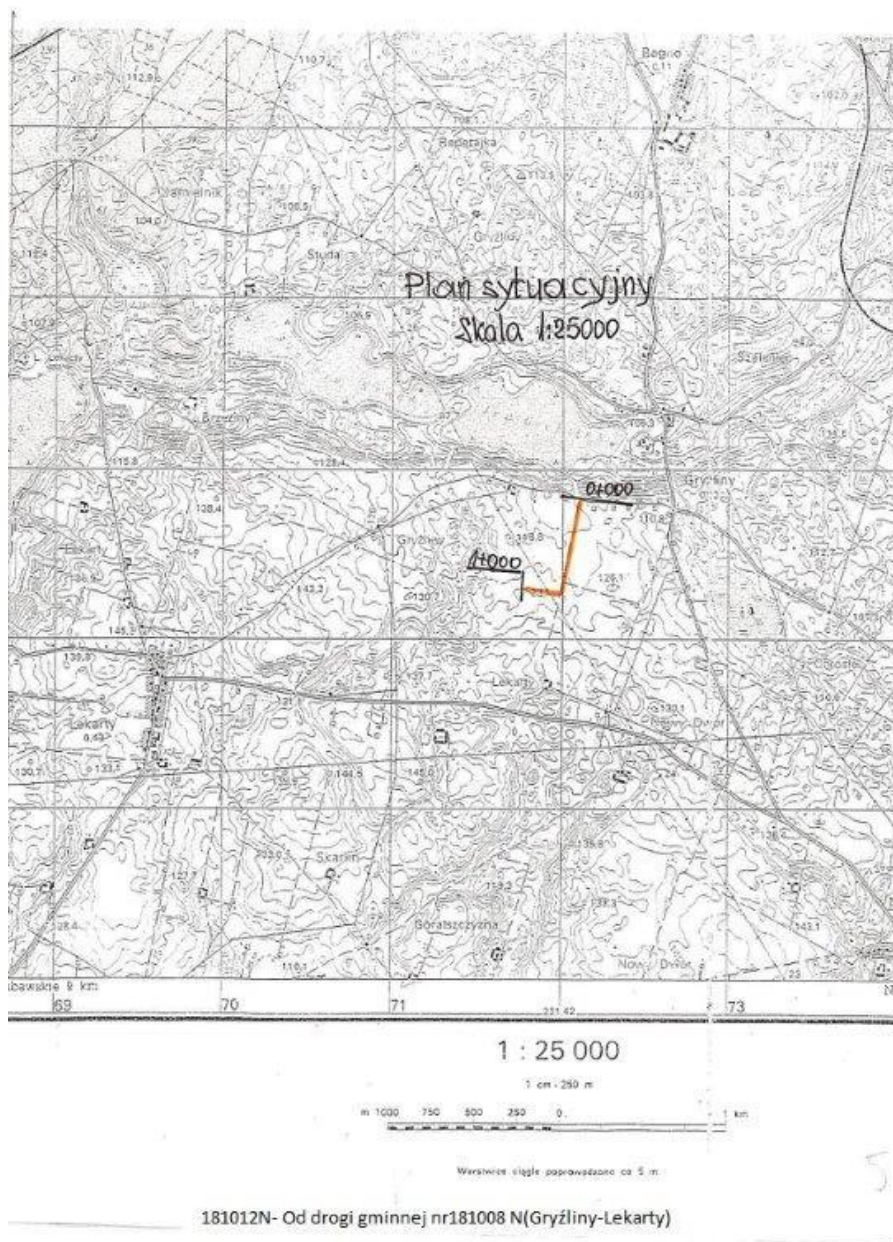


181009N Droga gminna Skarlin - w kierunku (przysiółek) Podlaszewo

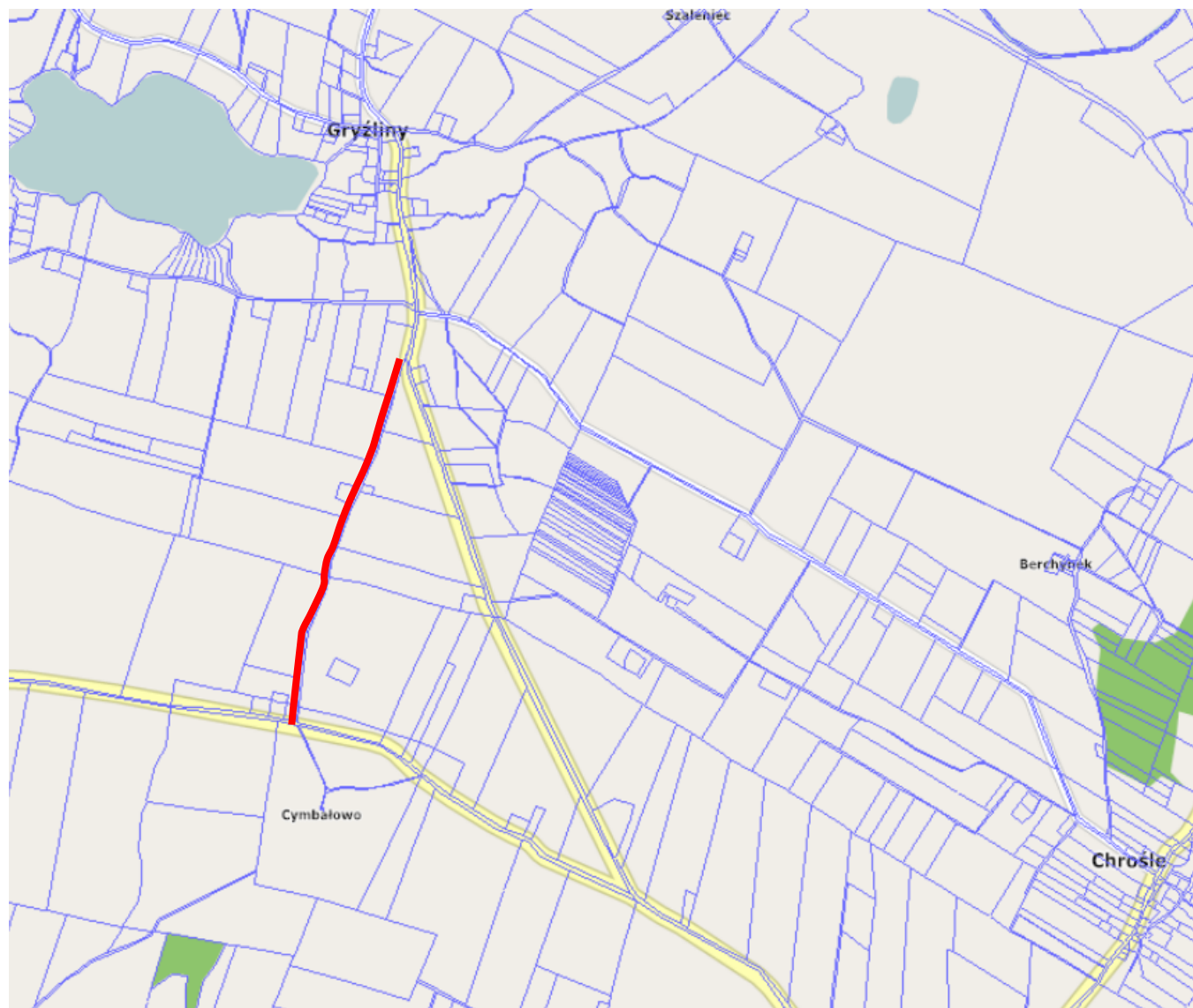


181010N Skarlin - (przysiółek) Śluzka do drogi wojewódzkiej 538

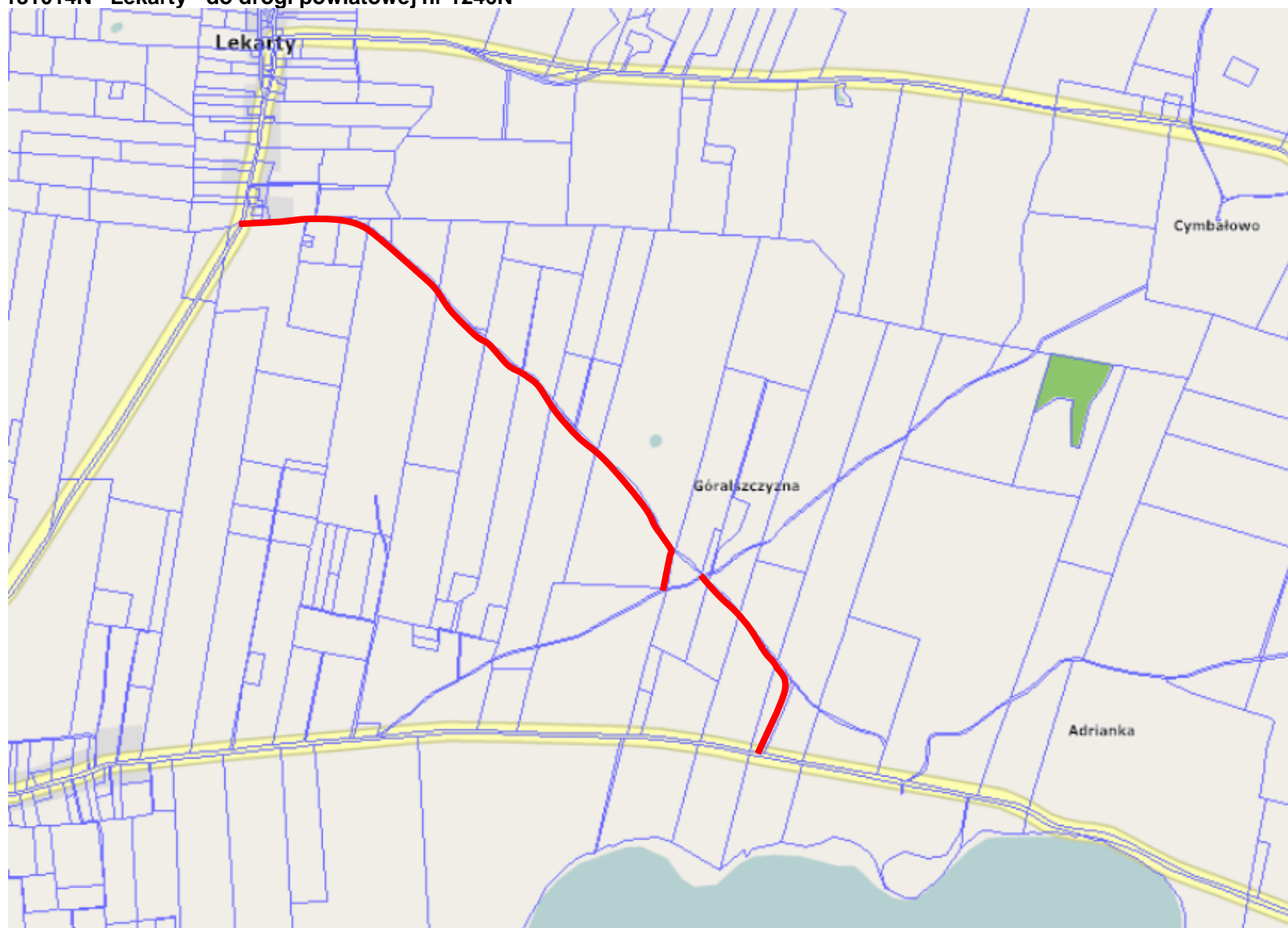




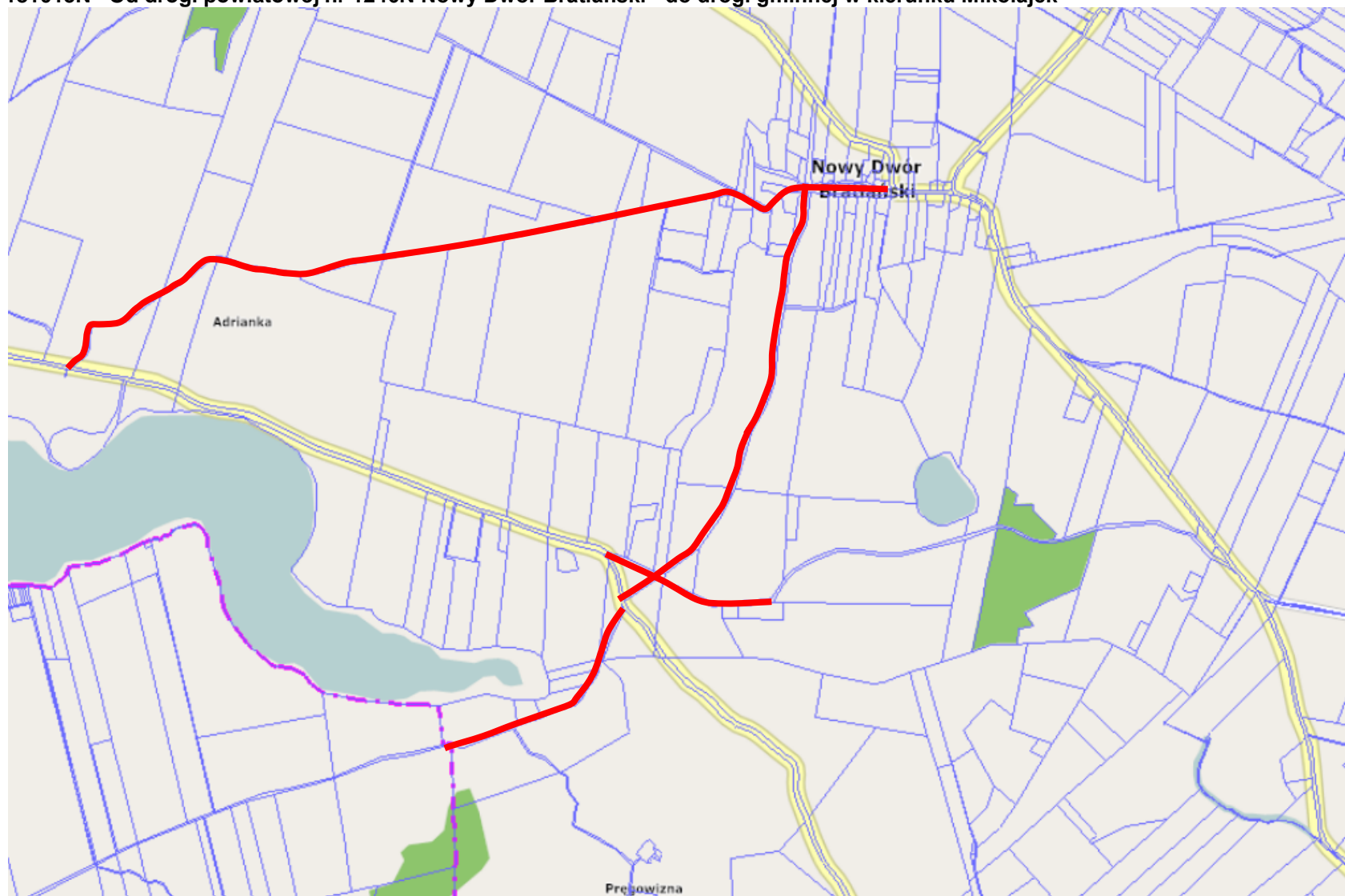
181013N Droga powiatowa nr 1315N (Gryżliny) - Lekarty (przysiółek Góralszczyzna) – do drogi powiatowej 1244N

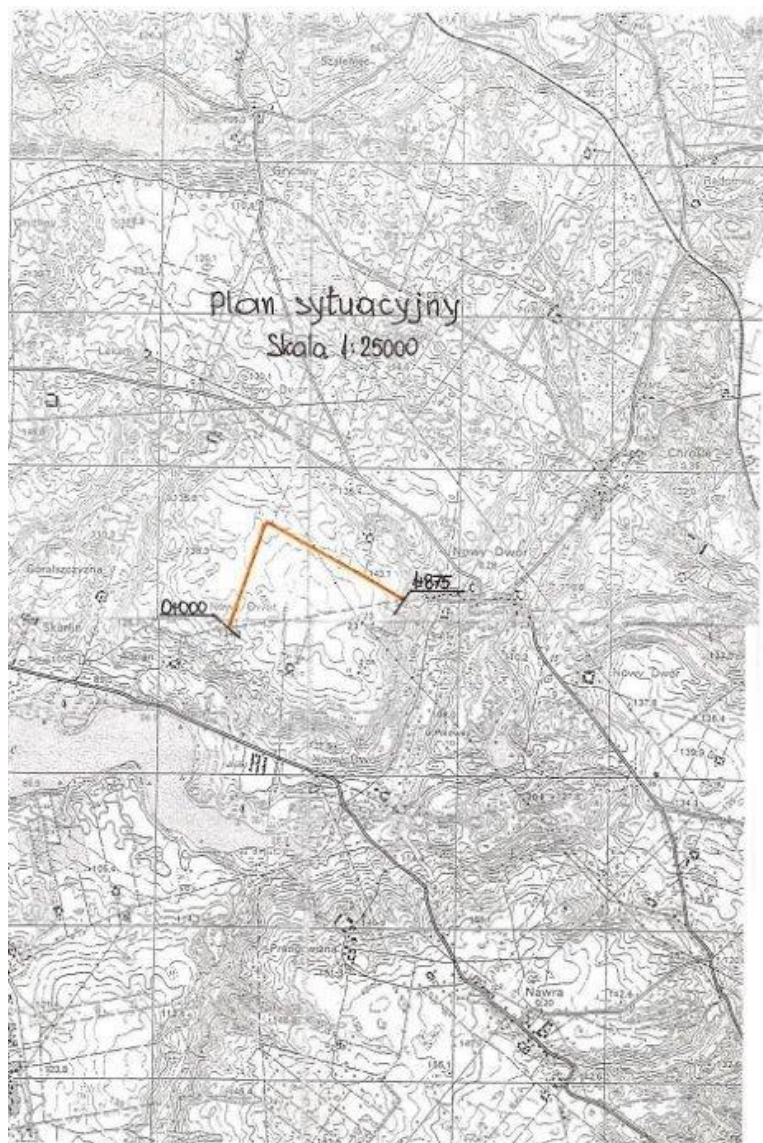


181014N Lekarty - do drogi powiatowej nr 1246N



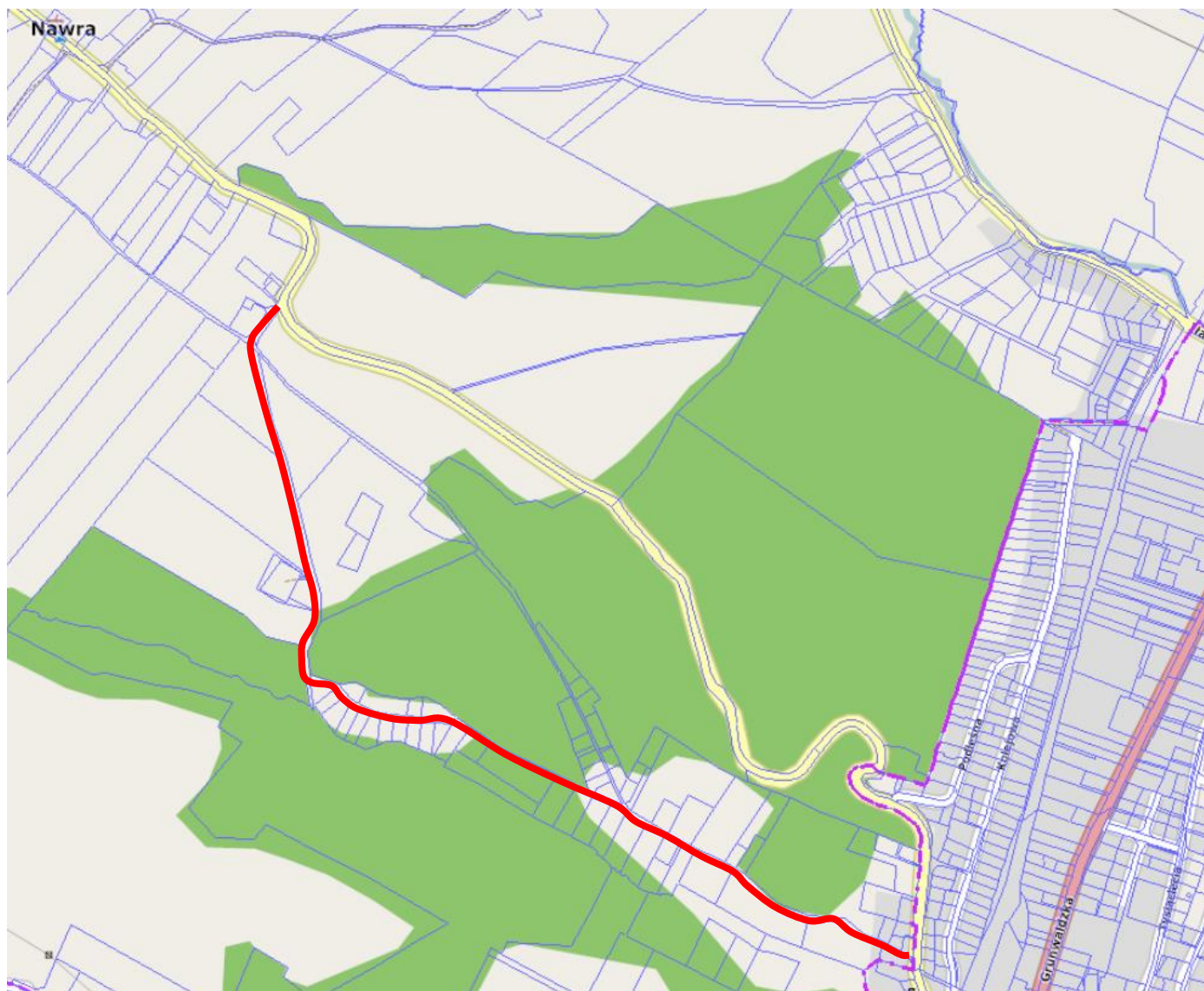
181015N Od drogi powiatowej nr 1246N Nowy Dwór Bratiański - do drogi gminnej w kierunku Mikołajek



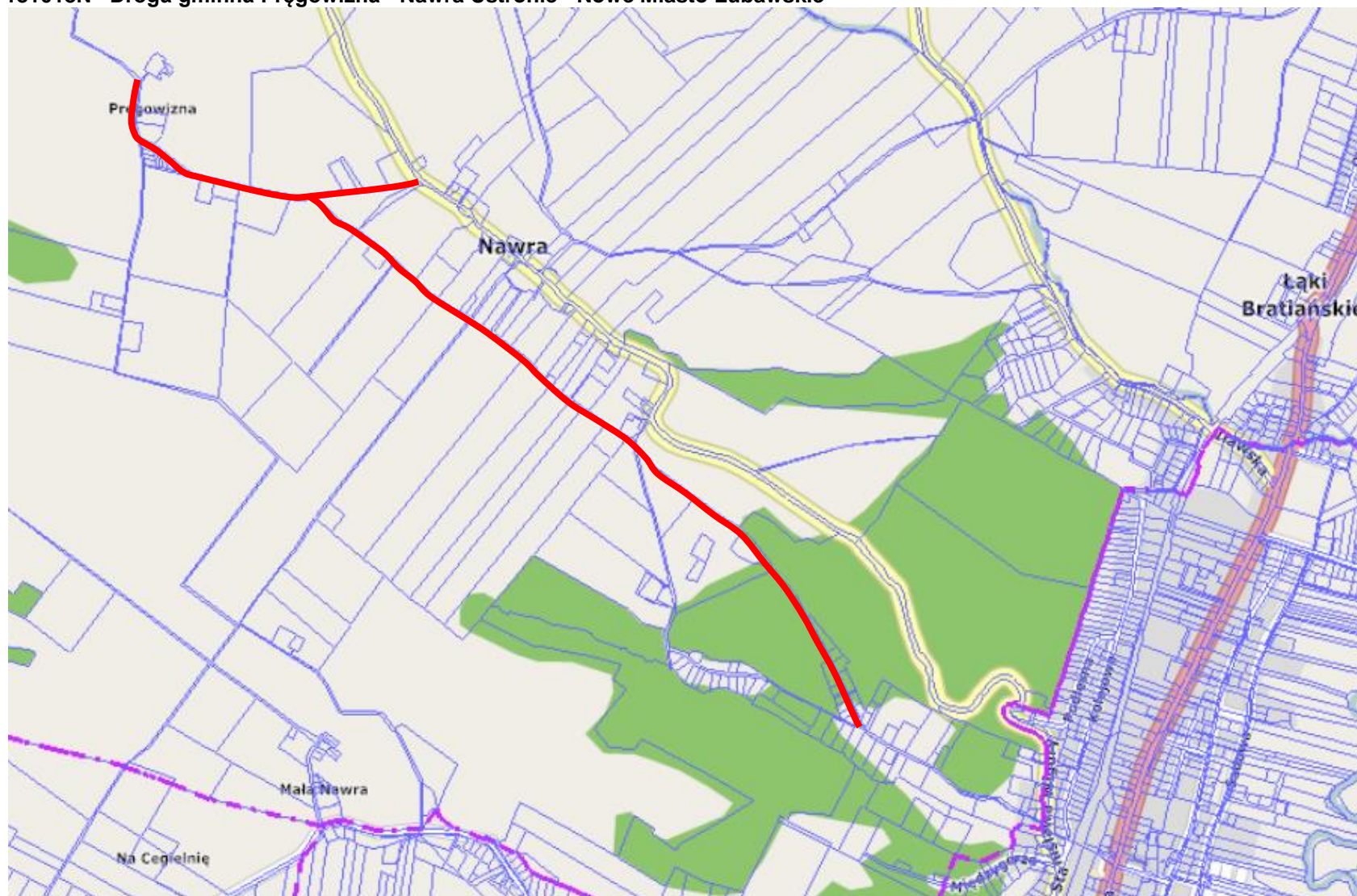


181016N-Droga gminna nr 181015N- do drogi gminnej 181015N Nowy Dwór Bratiański w kierunku jeziora Skarlińskiego

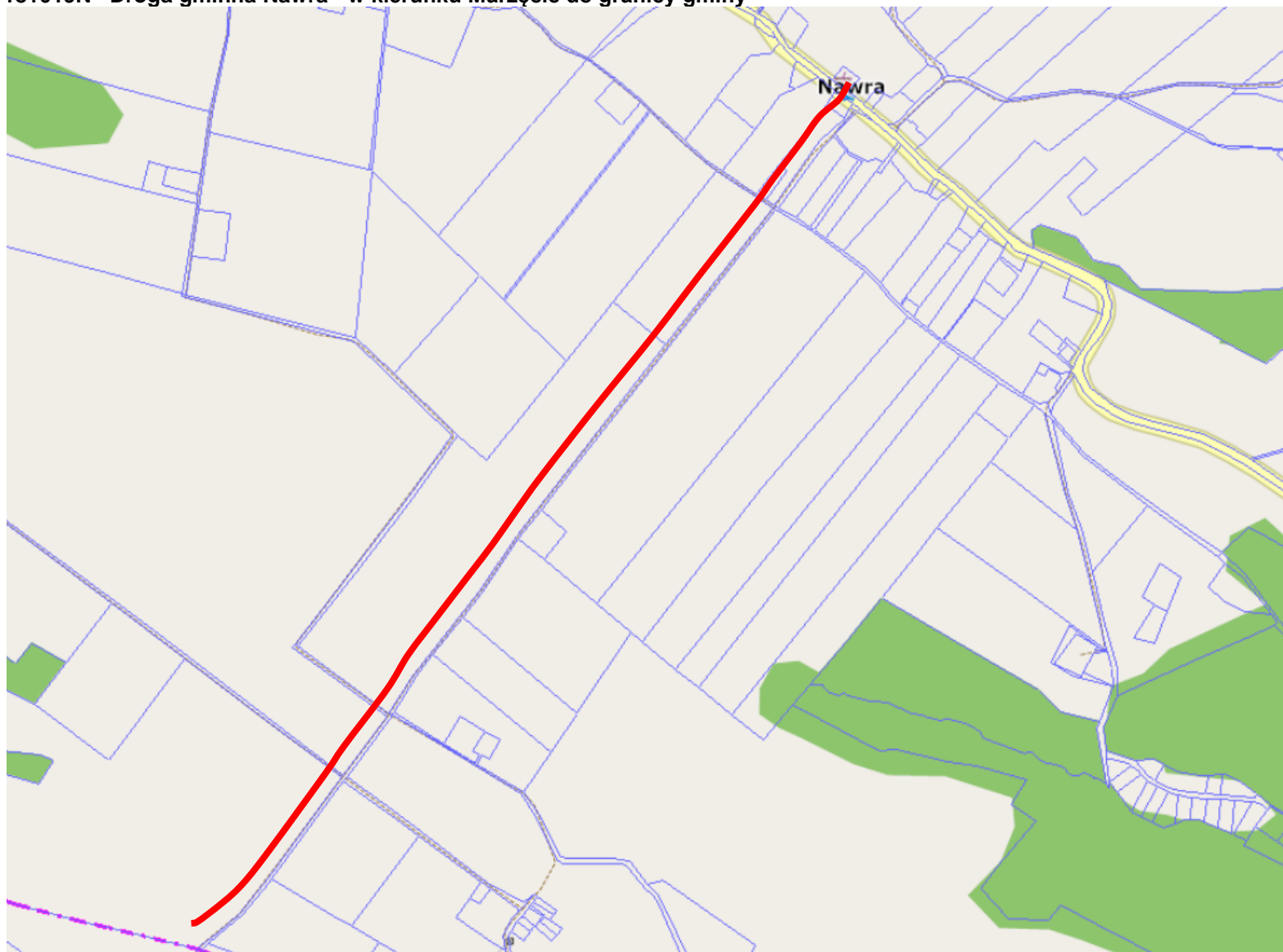
181017N Od drogi powiatowej nr 1246N (Nawra) do drogi powiatowej nr 1246N (Nowe Miasto Lubawskie)



181018N Droga gminna Pręgowizna - Nawra Ustronie - Nowe Miasto Lubawskie



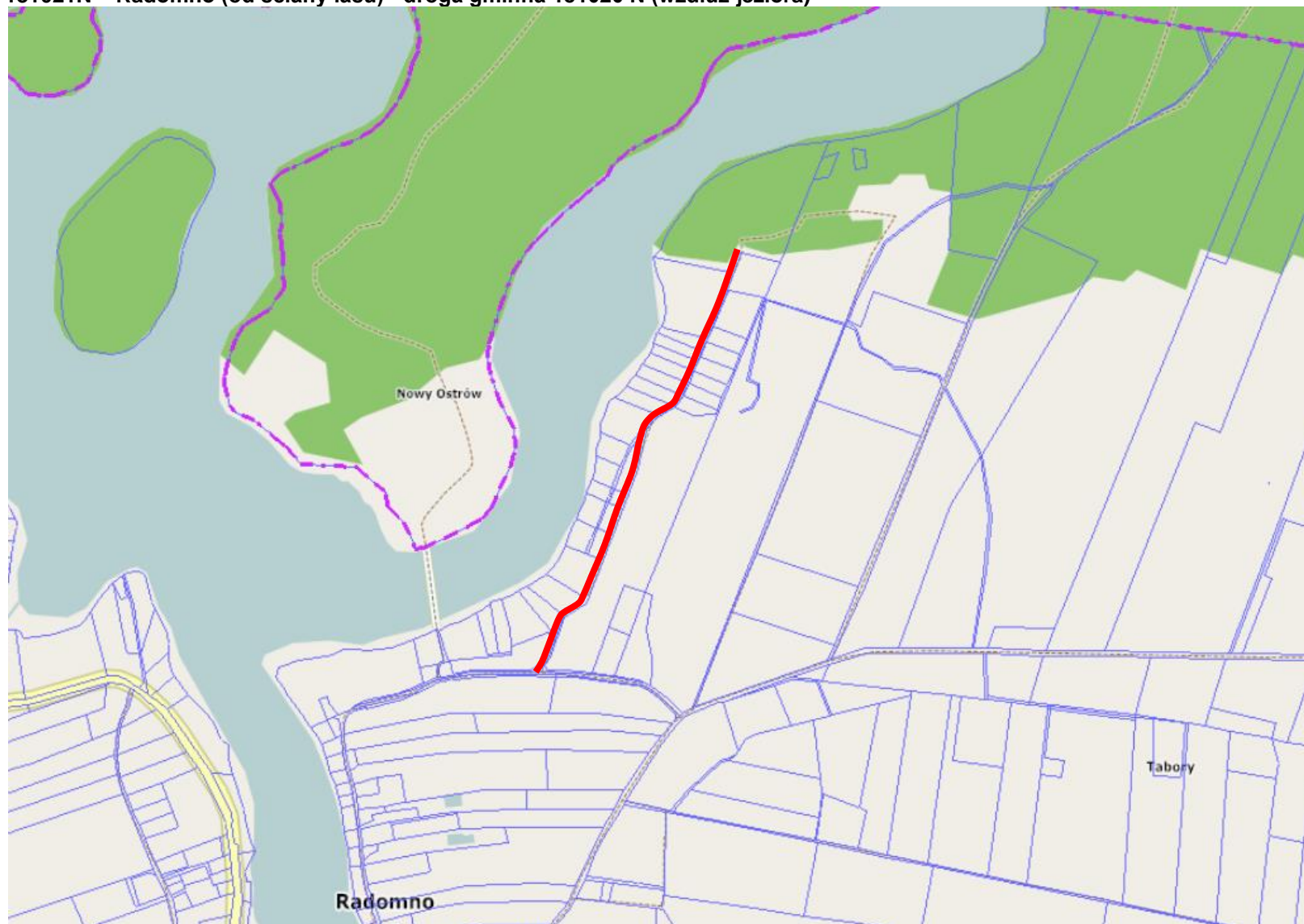
181019N Droga gminna Nawra - w kierunku Marzęcic do granicy gminy



181020N Droga gminna Radomno - przysiółek Tabory

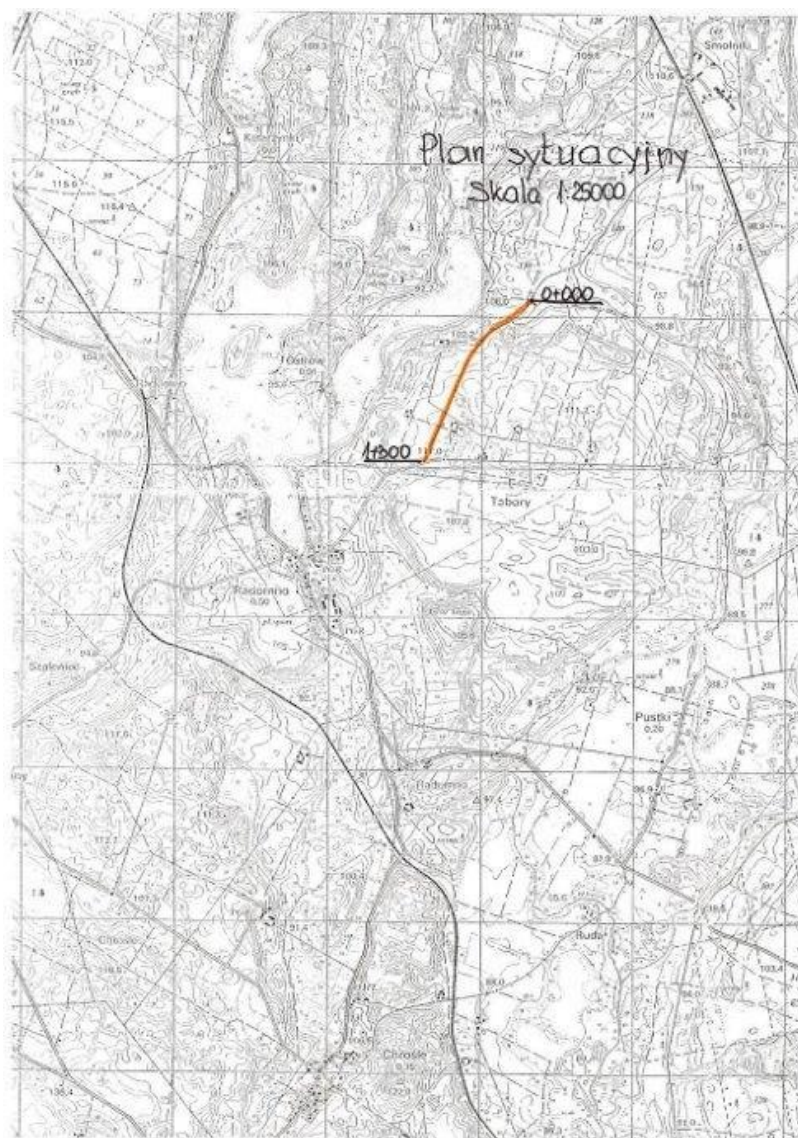


181021N Radomno (od ściany lasu) - droga gminna 181020 N (wzdłuż jeziora)



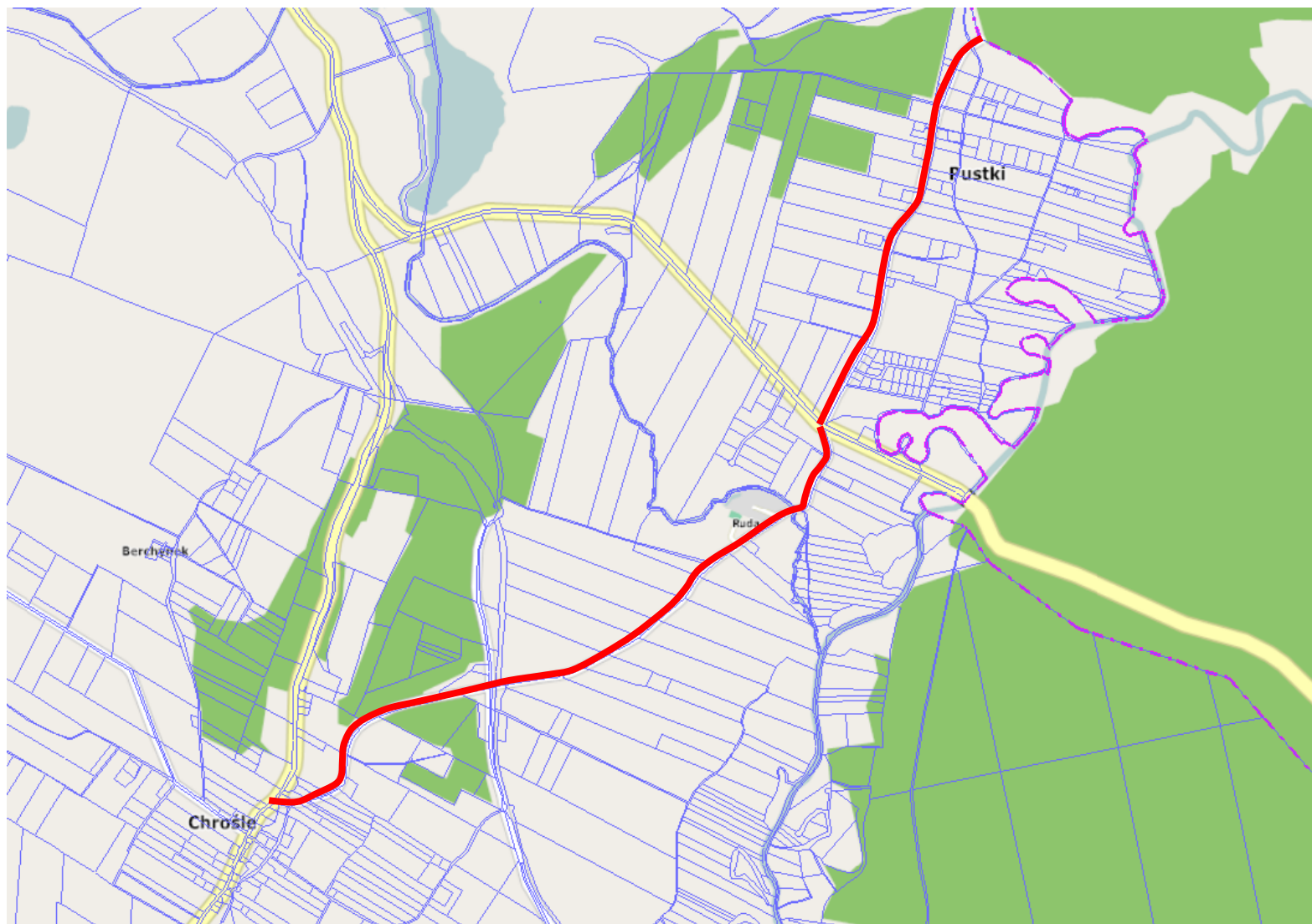
181022N Od drogi gminnej nr 181020 N Radomno - w kierunku Pustki (ściana lasu)





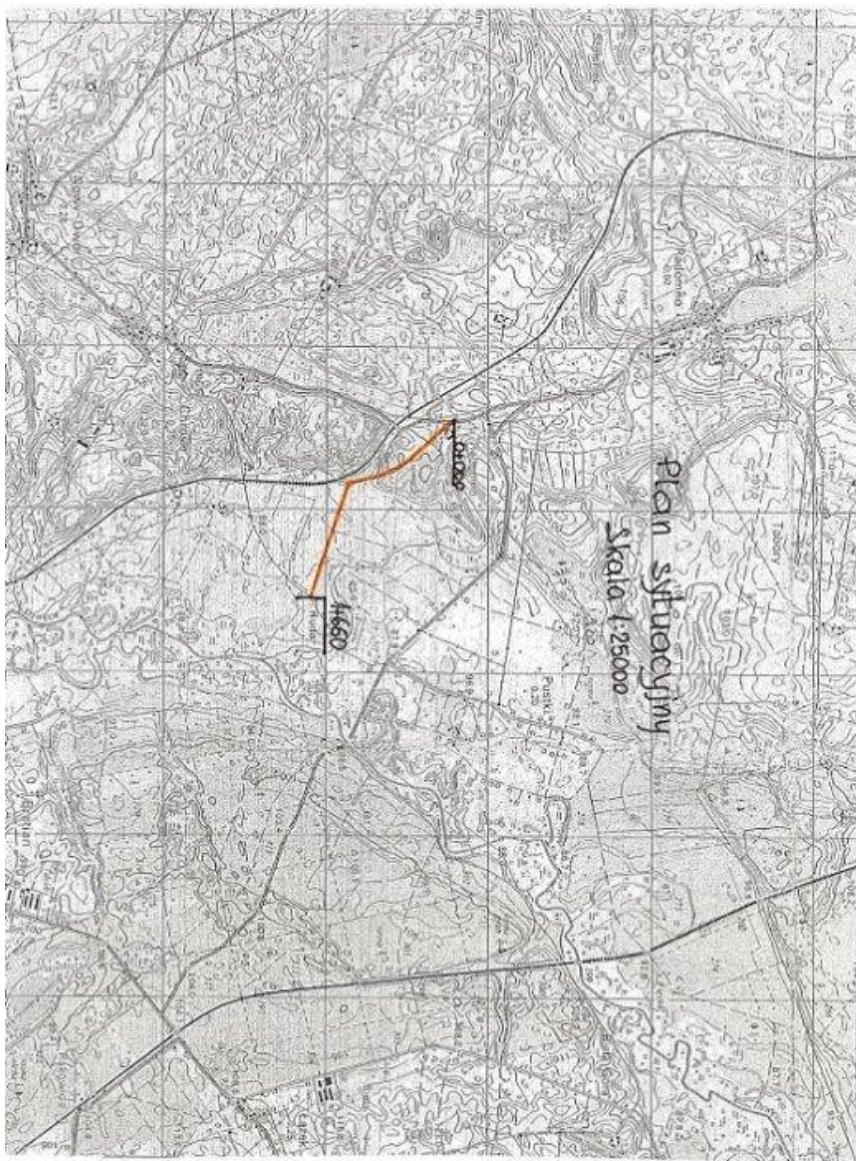
181023N- Droga gminna w kierunku Smolnik- do drogi gminnej nr 181020N

181024N Granica gminy (Pustki) - droga powiatowa Nr 1333N (Chroście)



181025N Od drogi gminnej 181024N (Pustki) - do drogi gminnej Nr 181024N (Pustki)



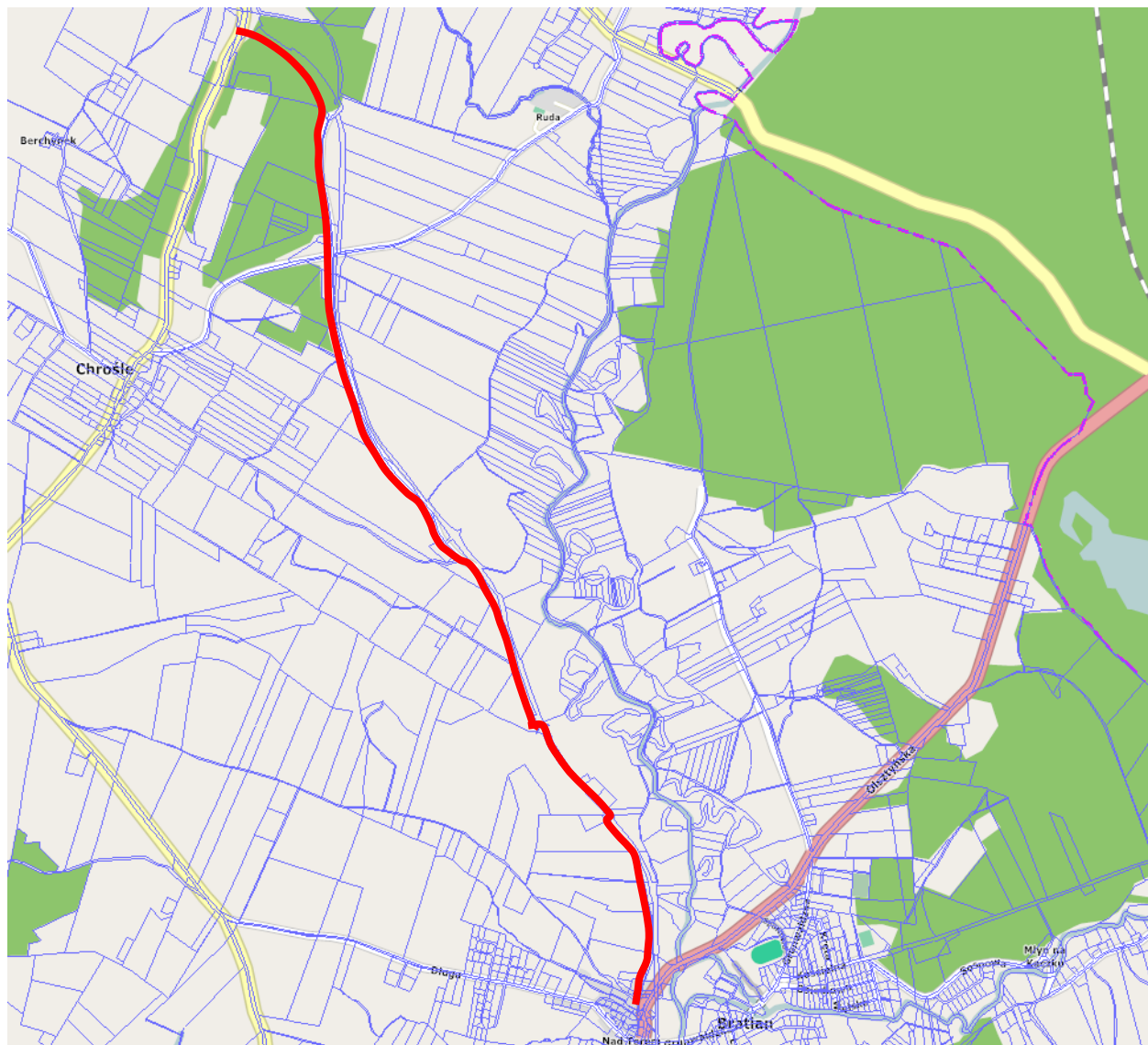


181026N- Radomno- wiadukt kolejowy- droga gminna nr 181024

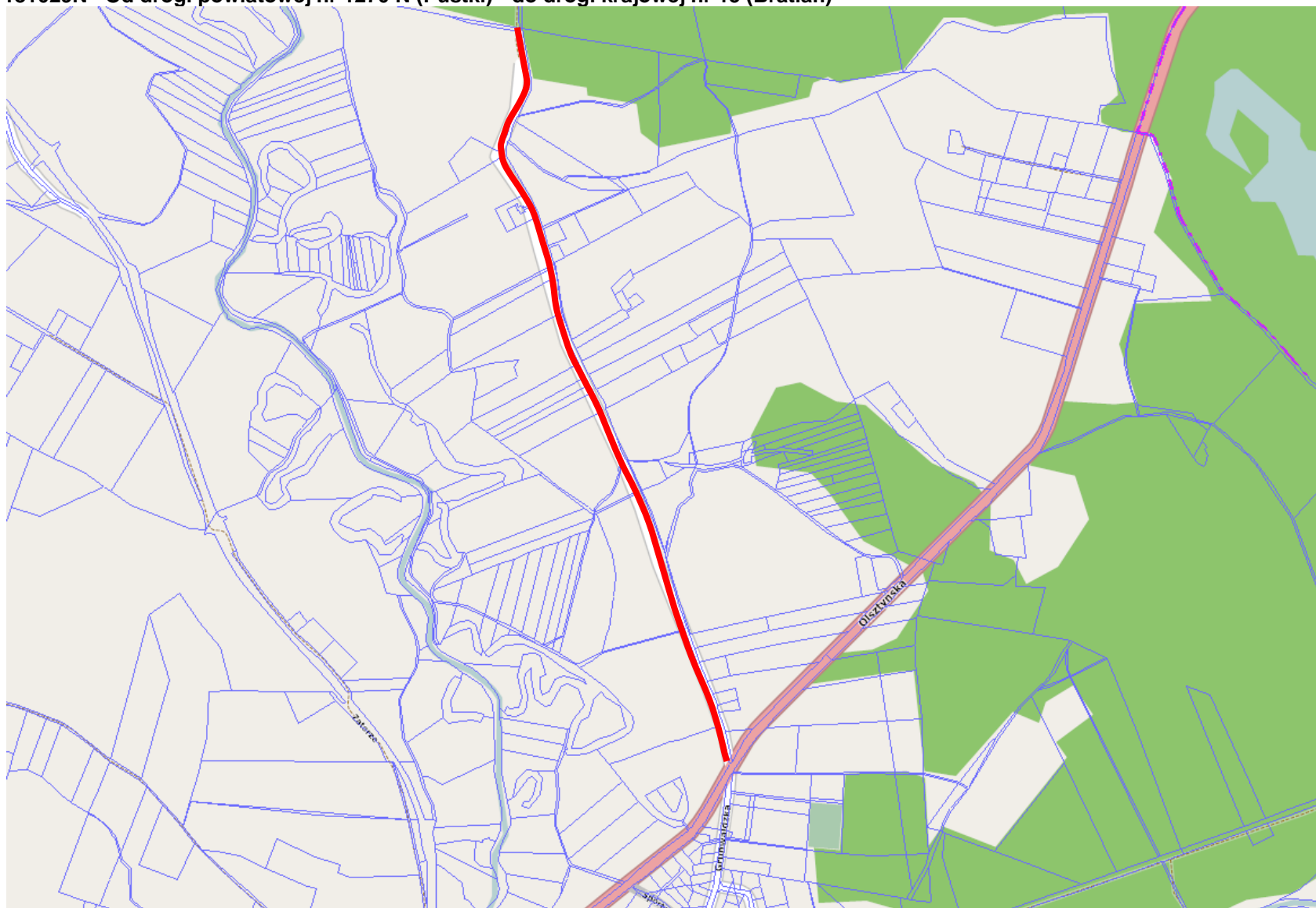
181027N Od drogi gminnej nr 181008 N - Chroście - droga gminna nr 181028 N



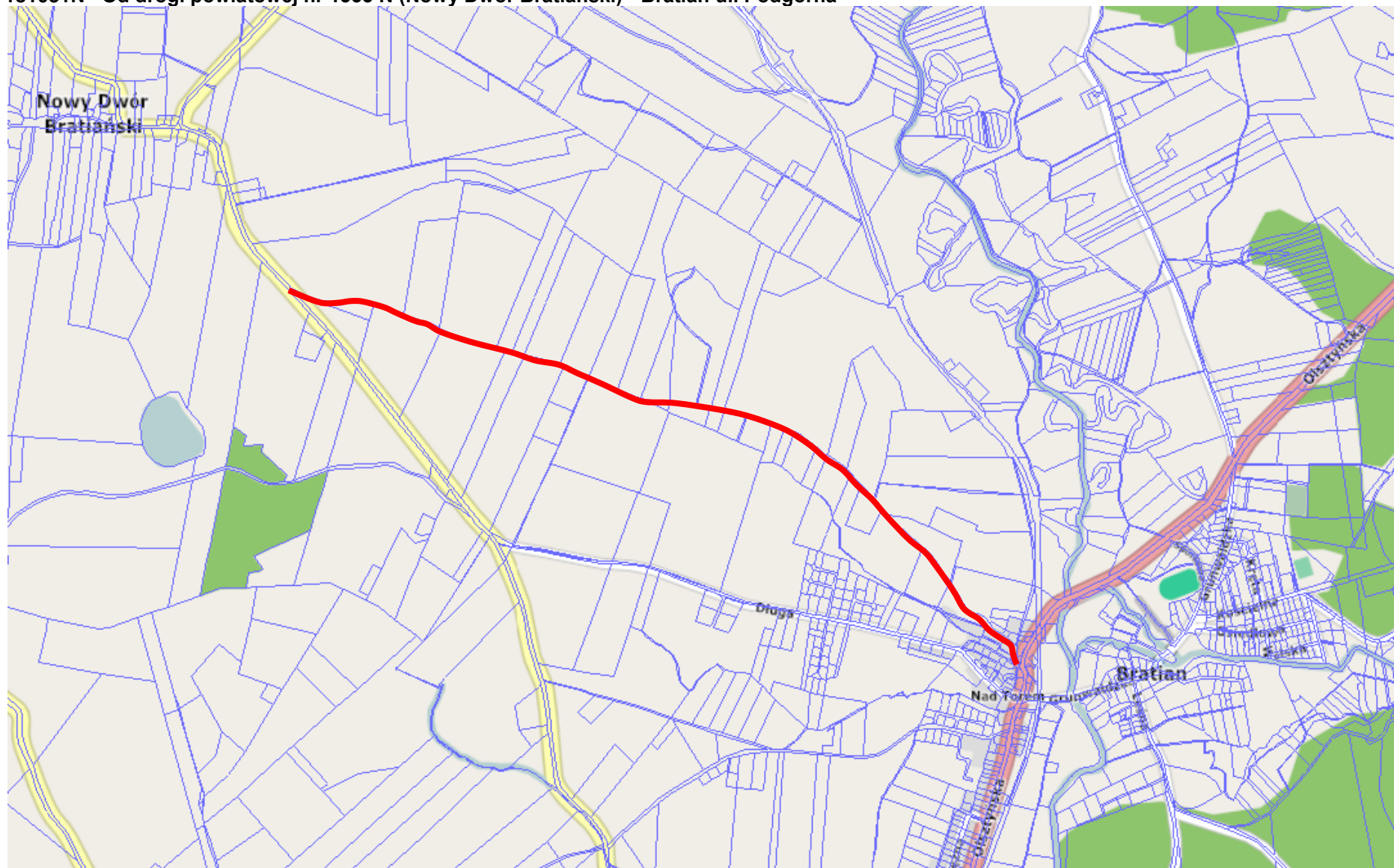
181028N Od drogi powiatowej nr 1333 N (Radomno) - Bratian ul. Zatorze



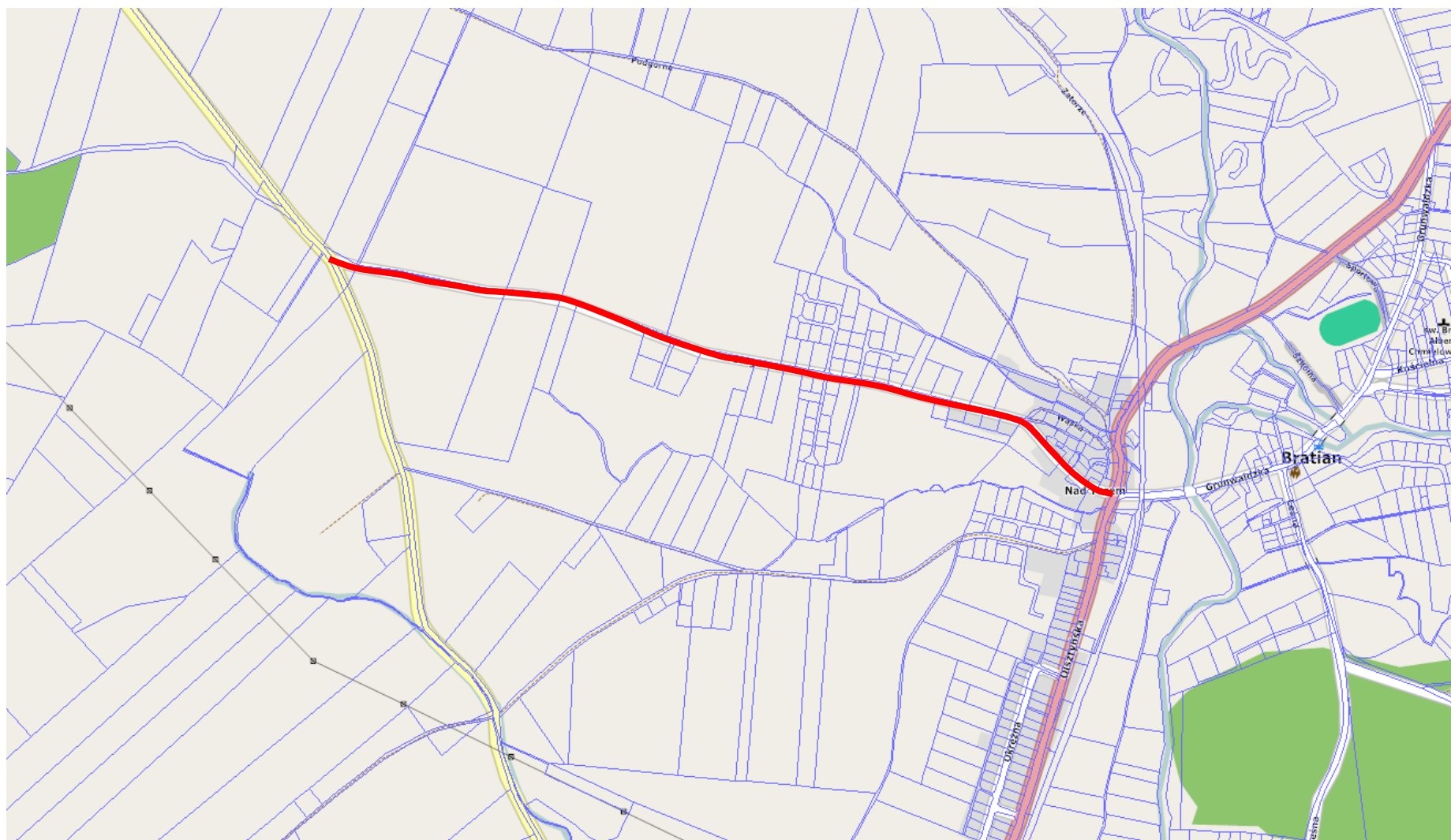
181029N Od drogi powiatowej nr 1270 N (Pustki) - do drogi krajowej nr 15 (Bratian)



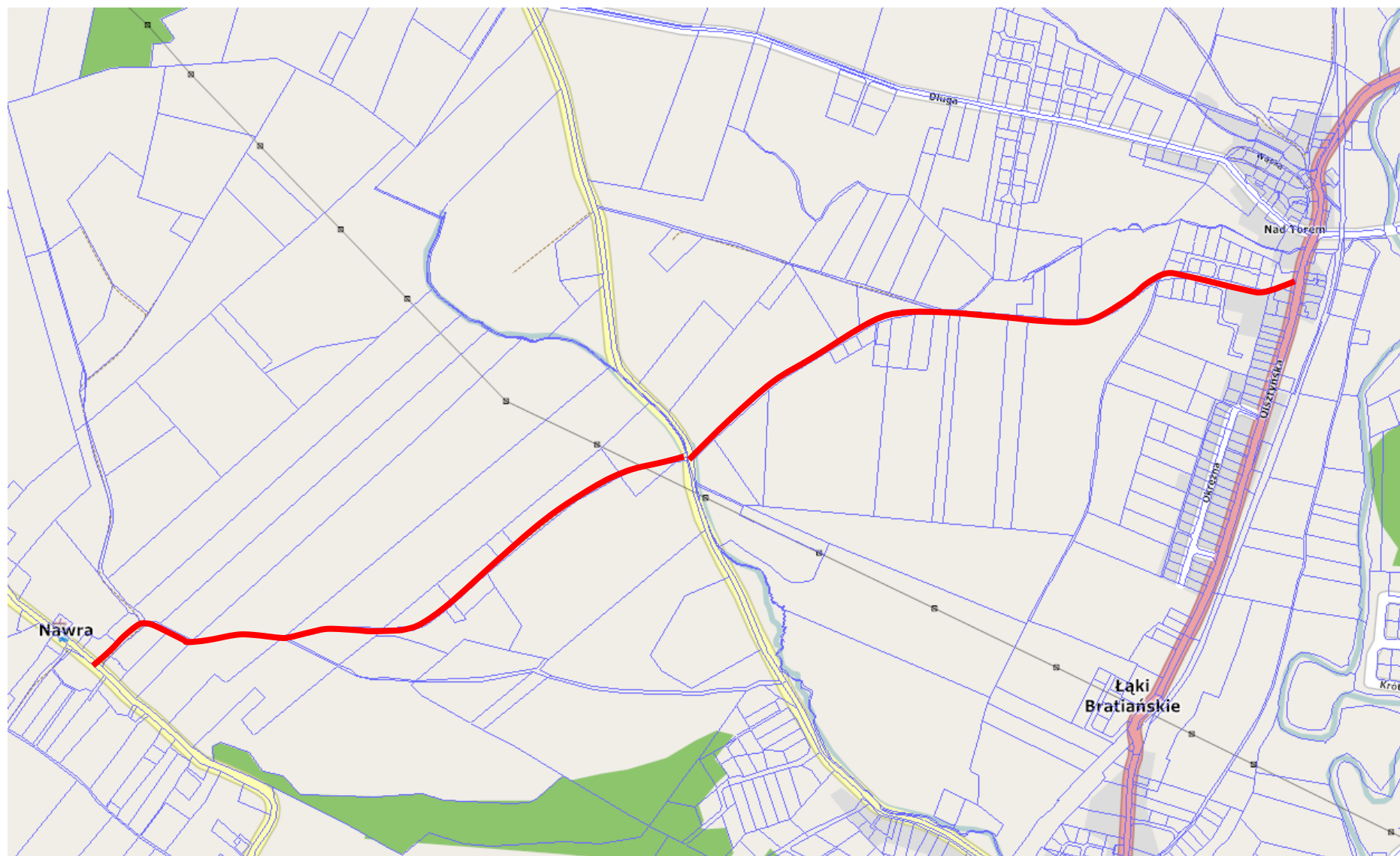
181031N Od drogi powiatowej nr 1333 N (Nowy Dwór Bratiański) - Bratian ul. Podgórna

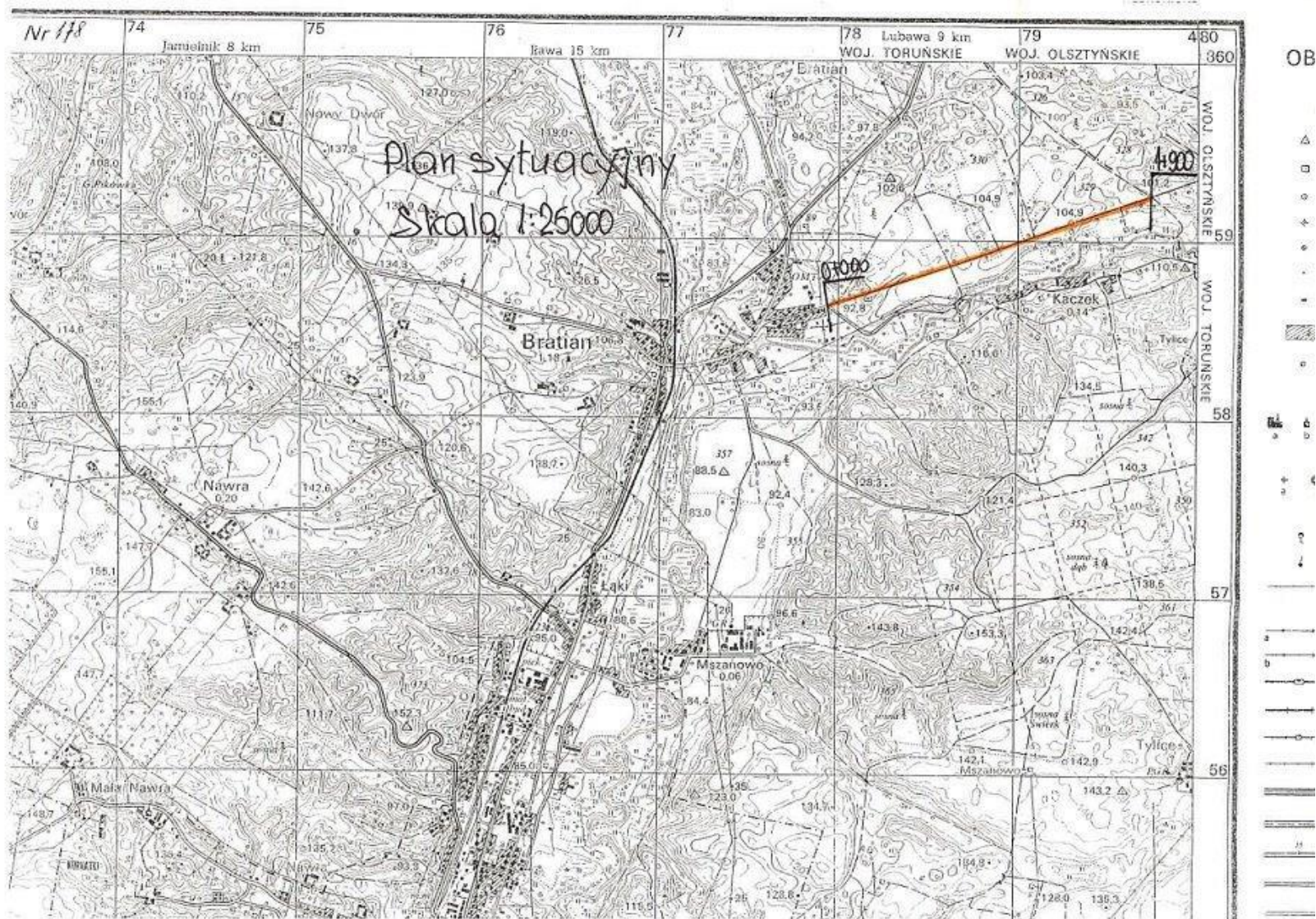


181032N Od drogi powiatowej nr 1333 N - Bratian ul. Długa



181033N Droga powiatowa Nr 1246N (Nawra) - droga krajowa Nr 15 (Bratian, ul. Górna)





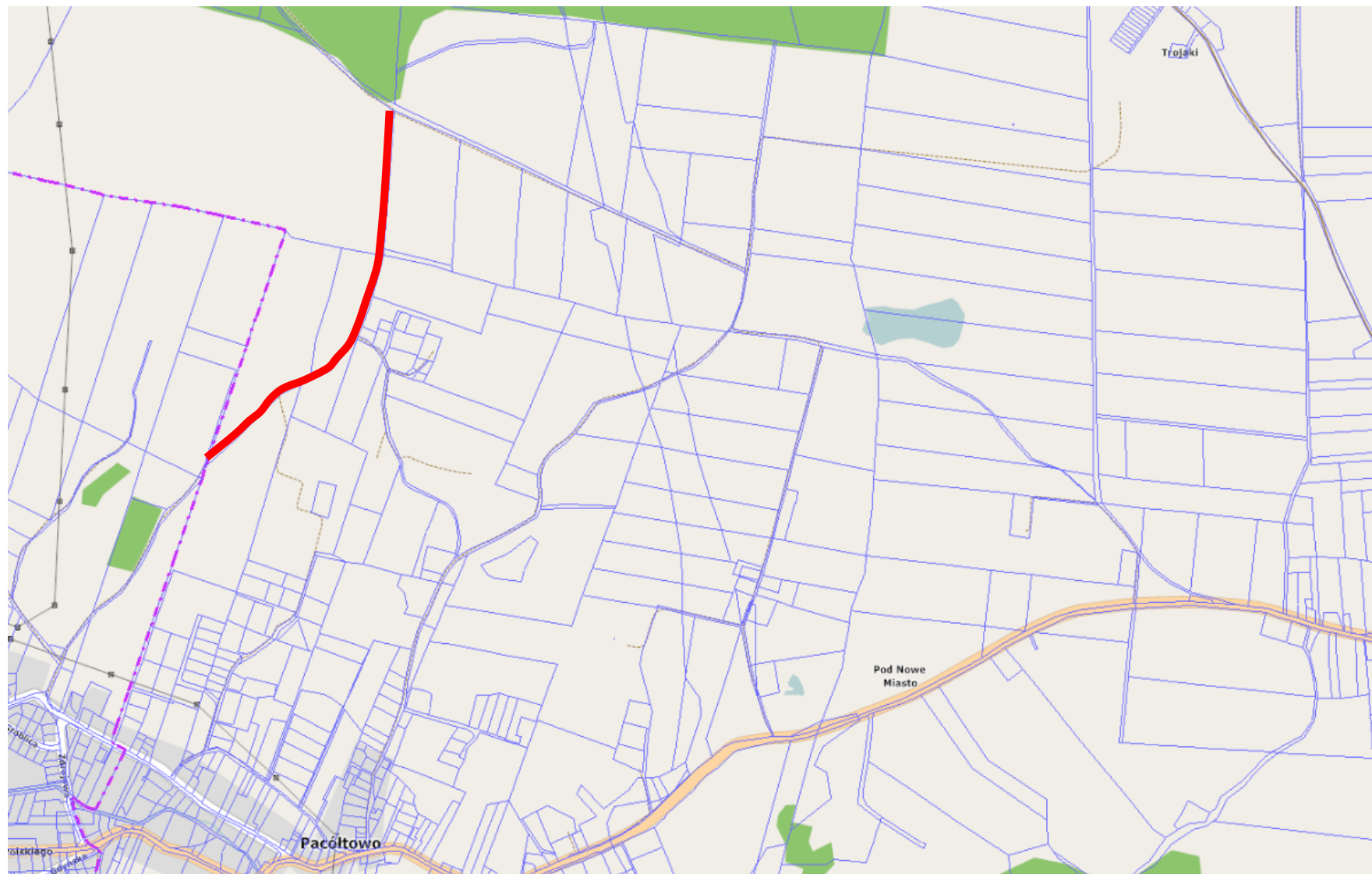
181035N Od drogi gminnej Nr 181030N Bratian - ul. Kościelna - Bratian ul. Sosnowa - Kaczek



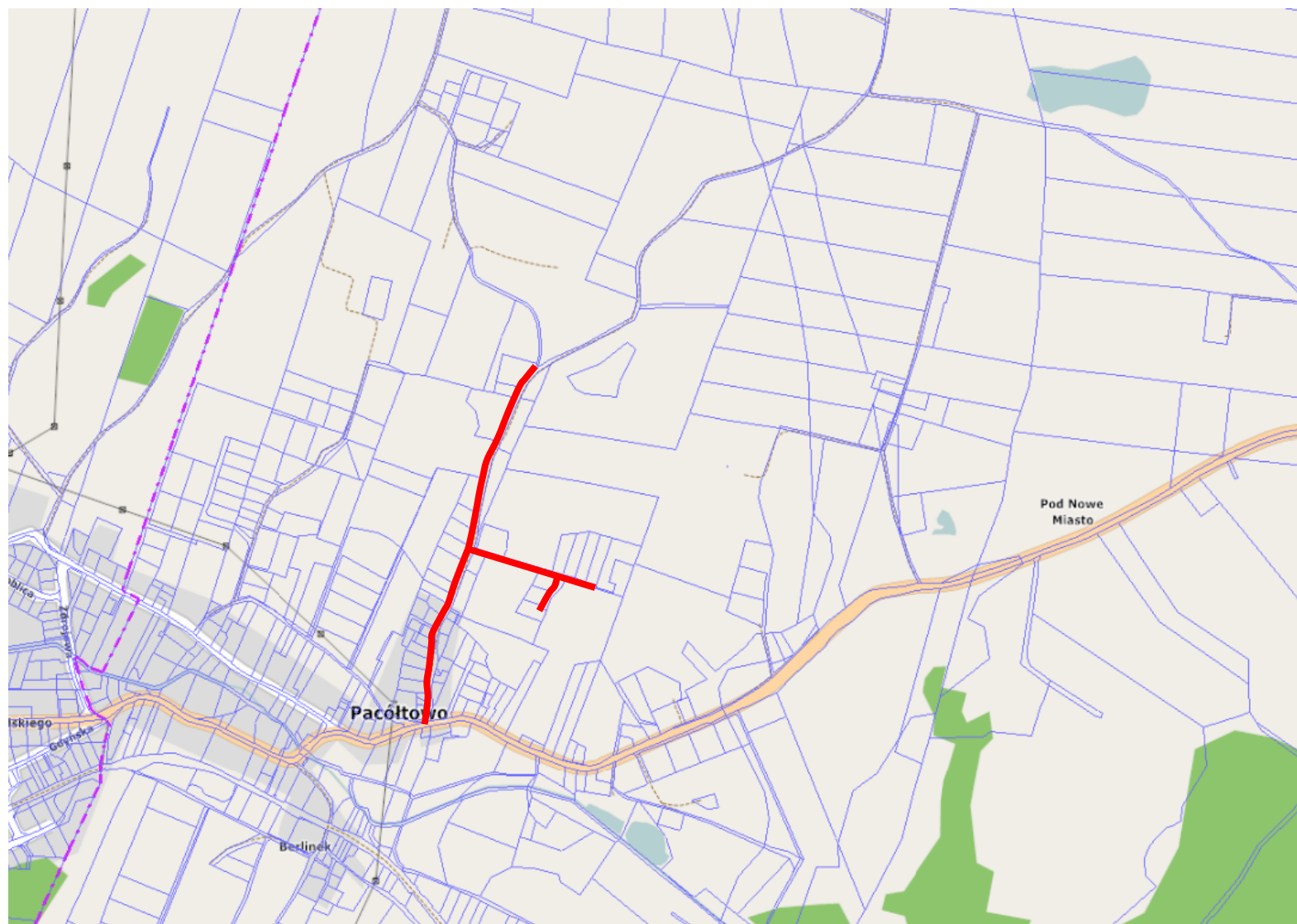
181036N Bratian ul. Sportowa , ul. Krótka



181038N Mszanowo - granica gminy (Nowe Miasto Lubawskie), ul. Mszanowska



181039N Pacóltowo - do drogi wojewódzkiej Nr 538 (Pacóltowo)



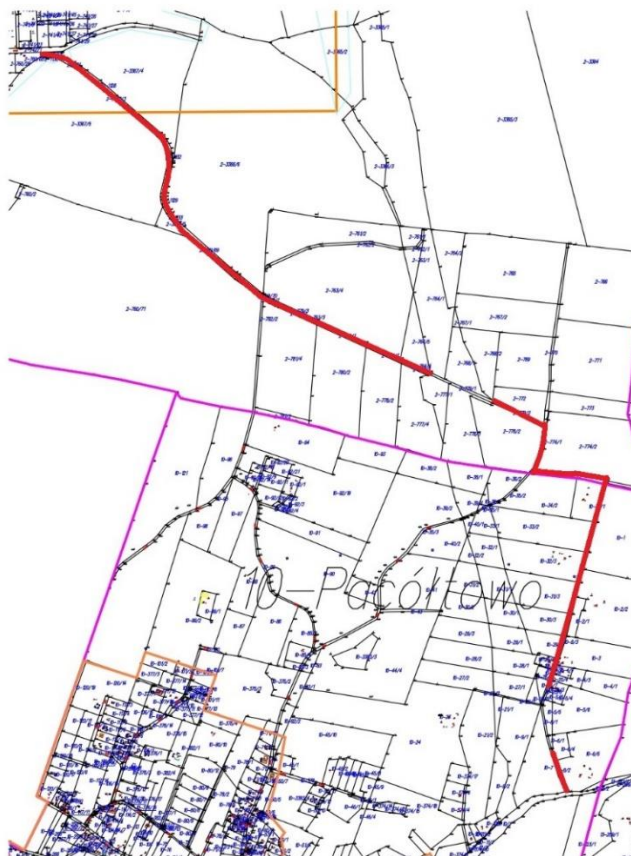
181040N Od drogi gminnej 181041N (Pacółtowo) – Pacółtowo - granica gminy (ul. Leśna), ul. Osiedlowa, ul. Piaskowa



181041N Od drogi wojewódzkiej nr 538 (Pacóltowo) - do drogi gminnej 181040N



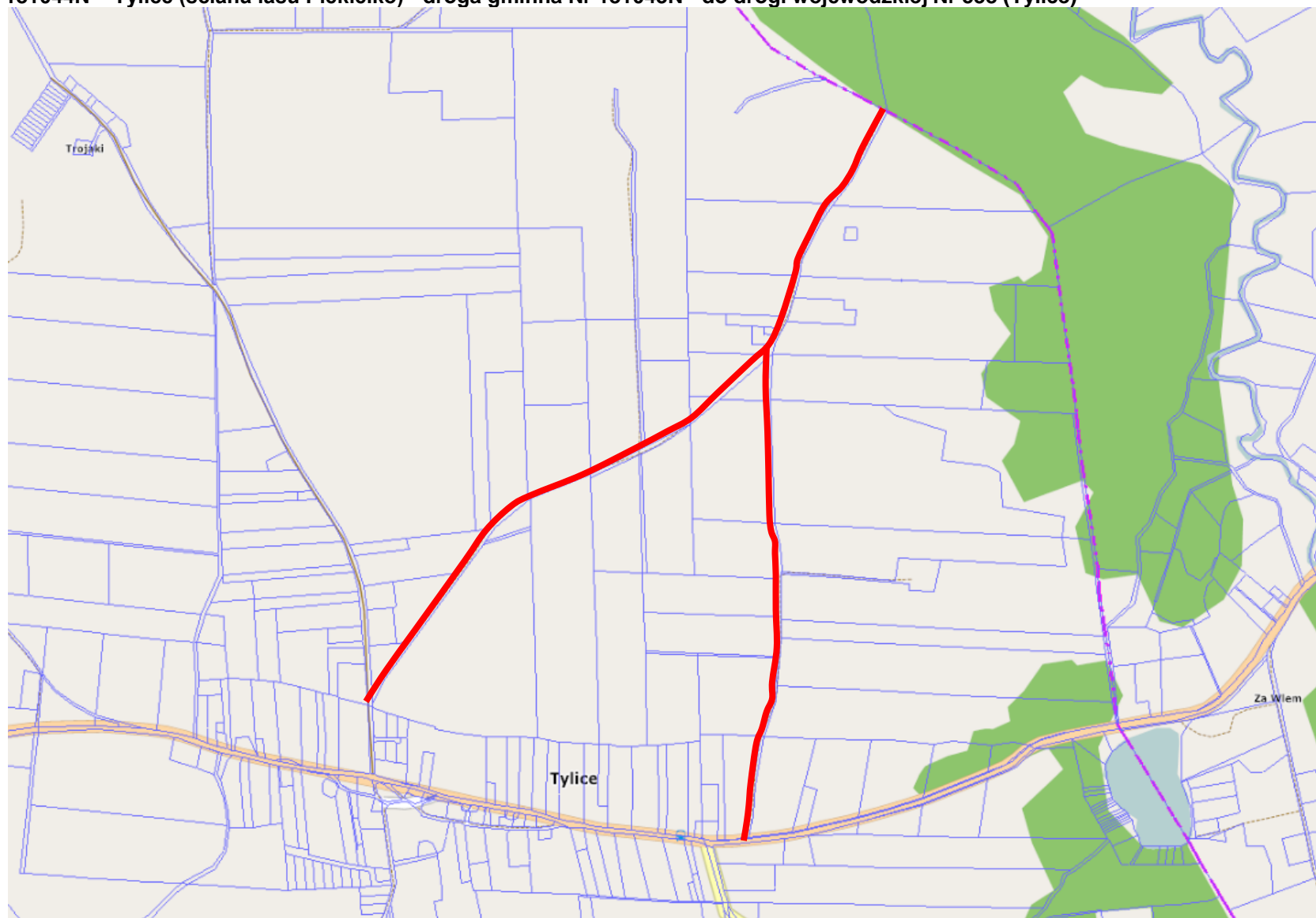
181042N Mszanowo – od drogi gminnej nr 181056N ul. Poleśna do drogi wojewódzkiej nr 538 (Tylice)

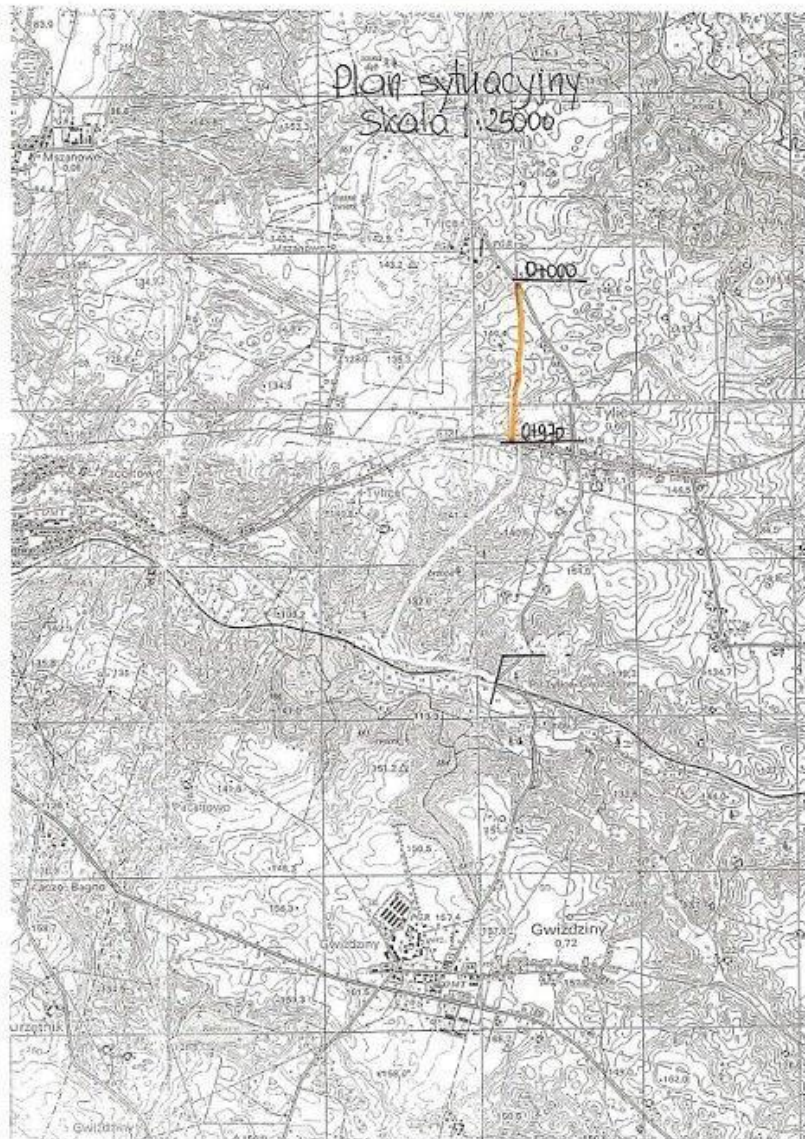


181043N Od ściany lasu (Tylice) - do drogi wojewódzkiej nr 538 (Tylice)

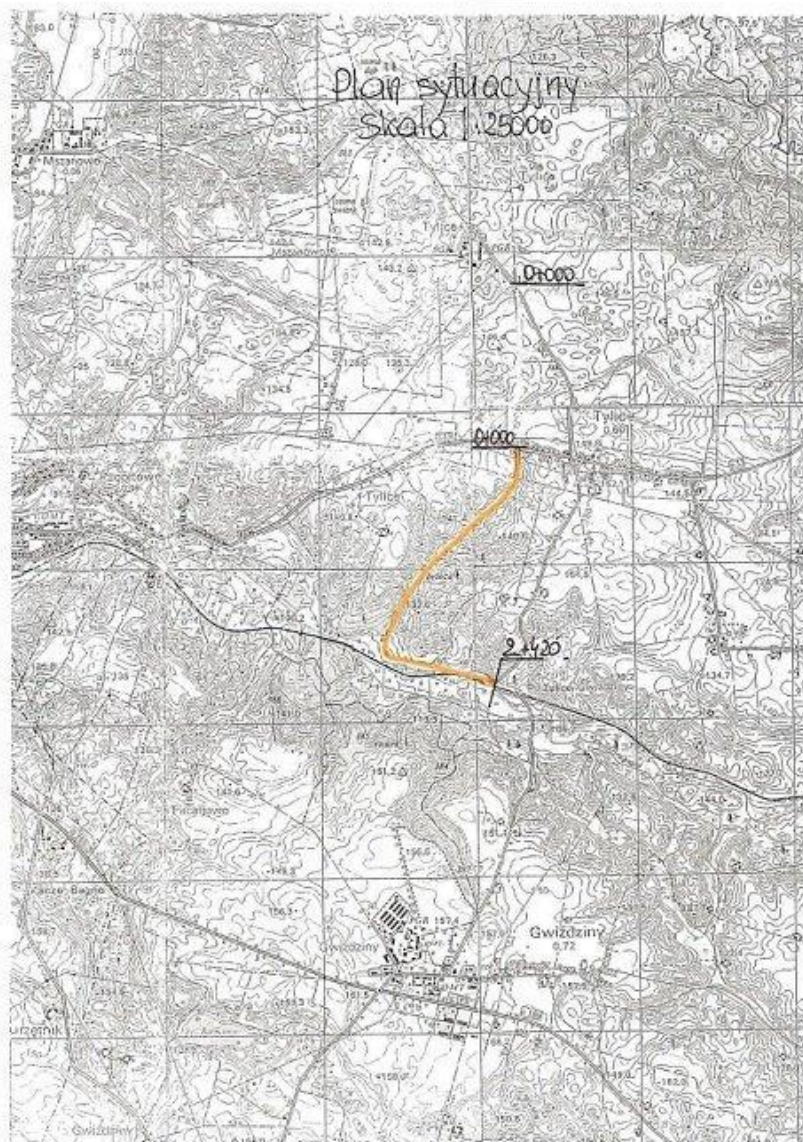


181044N Tylice (ściana lasu Piekiełko) - droga gminna Nr 181043N - do drogi wojewódzkiej Nr 538 (Tylice)



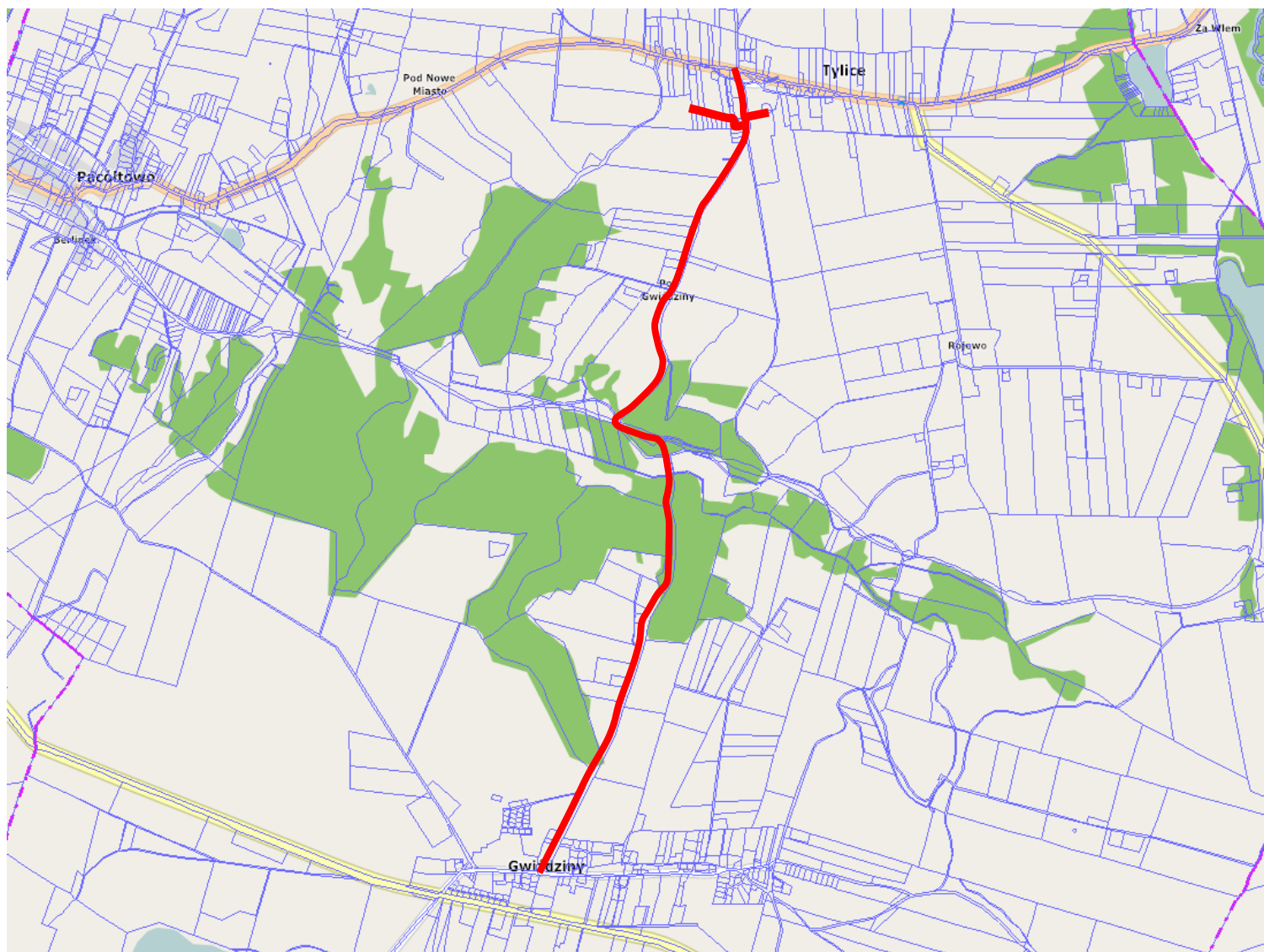


181045 N - Od drogi gminnej nr 181043 N - do drogi wojewódzkiej nr 538 (Tylice)

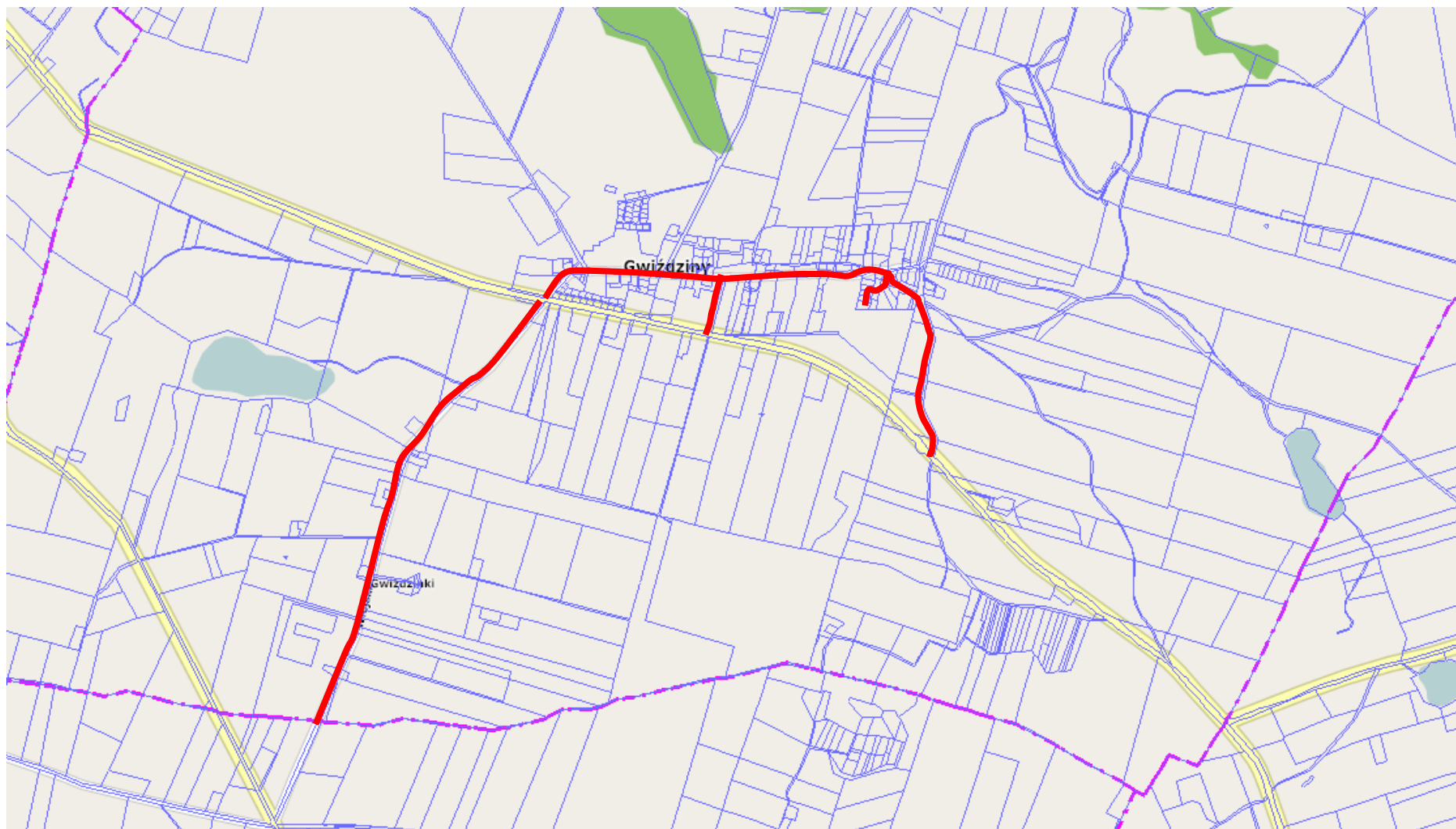


181046 N - Od drogi wojewódzkiej nr 538 (Tylice) - do drogi gminnej nr 181047 N

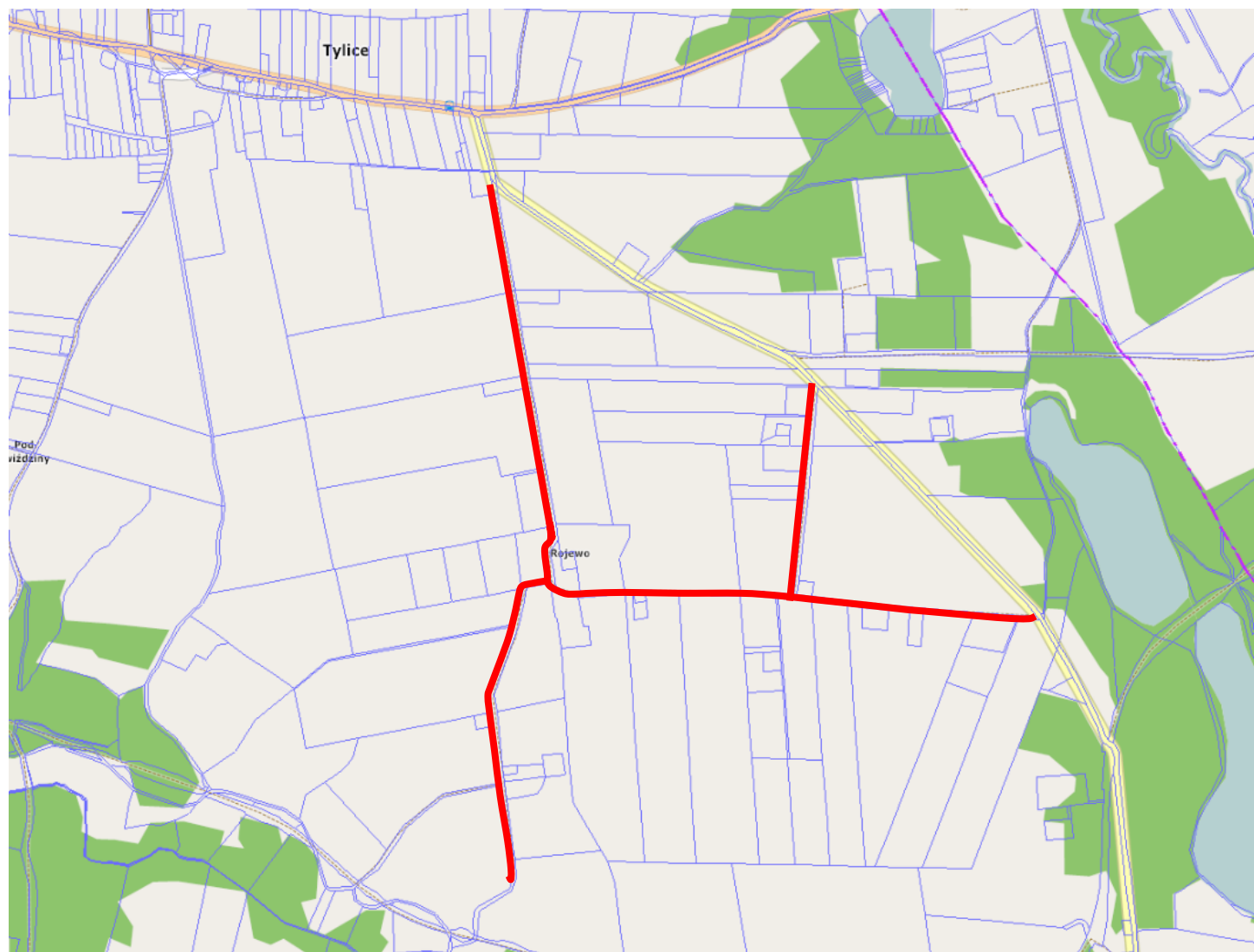
181047N Od drogi wojewódzkiej nr 538 (Tylice) do drogi gminnej nr 181048N (Gwiździny)



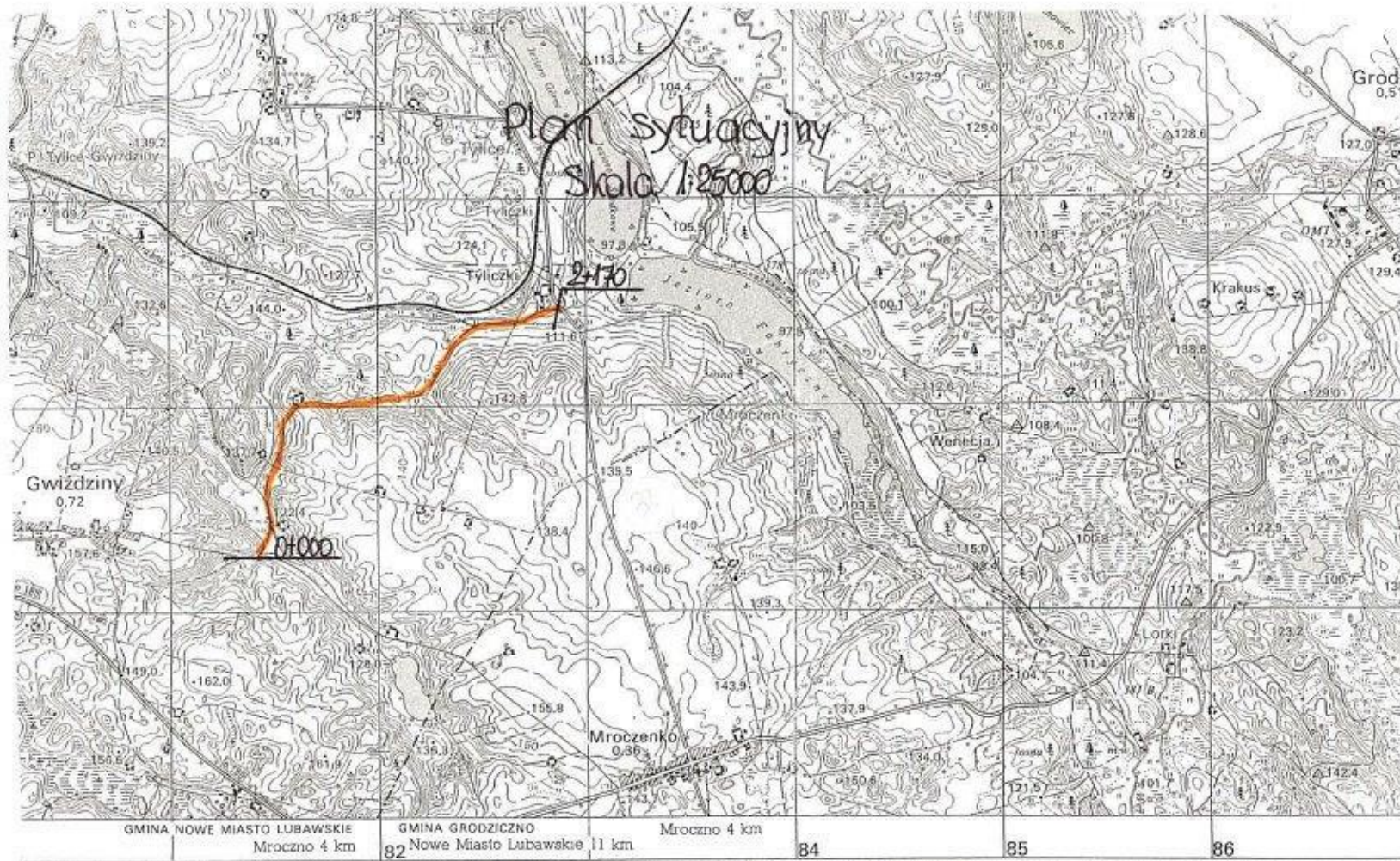
181048N Droga gminna Krzemieniewo - Gwiździny - do drogi powiatowej nr 1335N



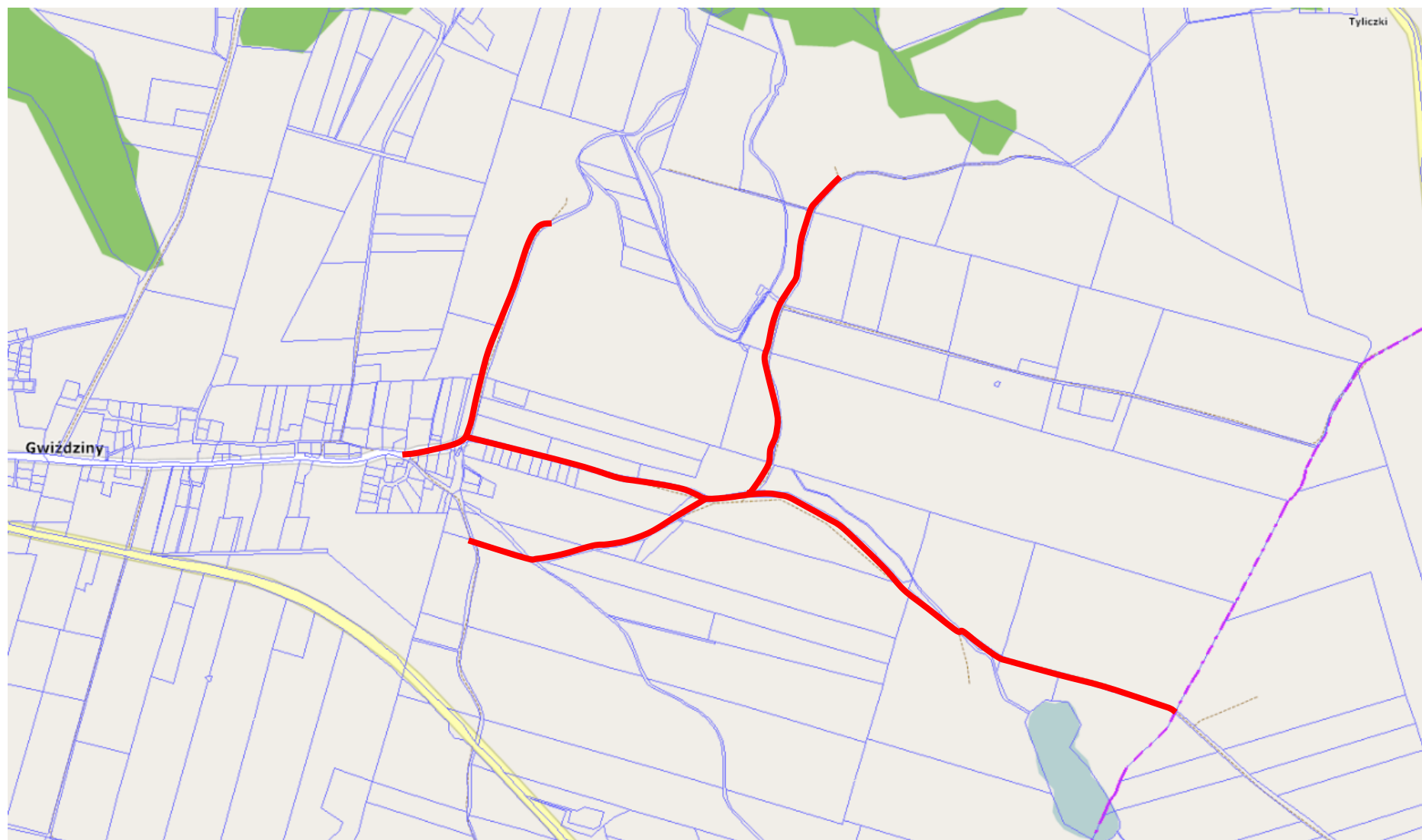
181049N Od drogi powiatowej nr 1347N (Tylice) - do drogi powiatowej nr 1347N (przysiółek Rojewo)



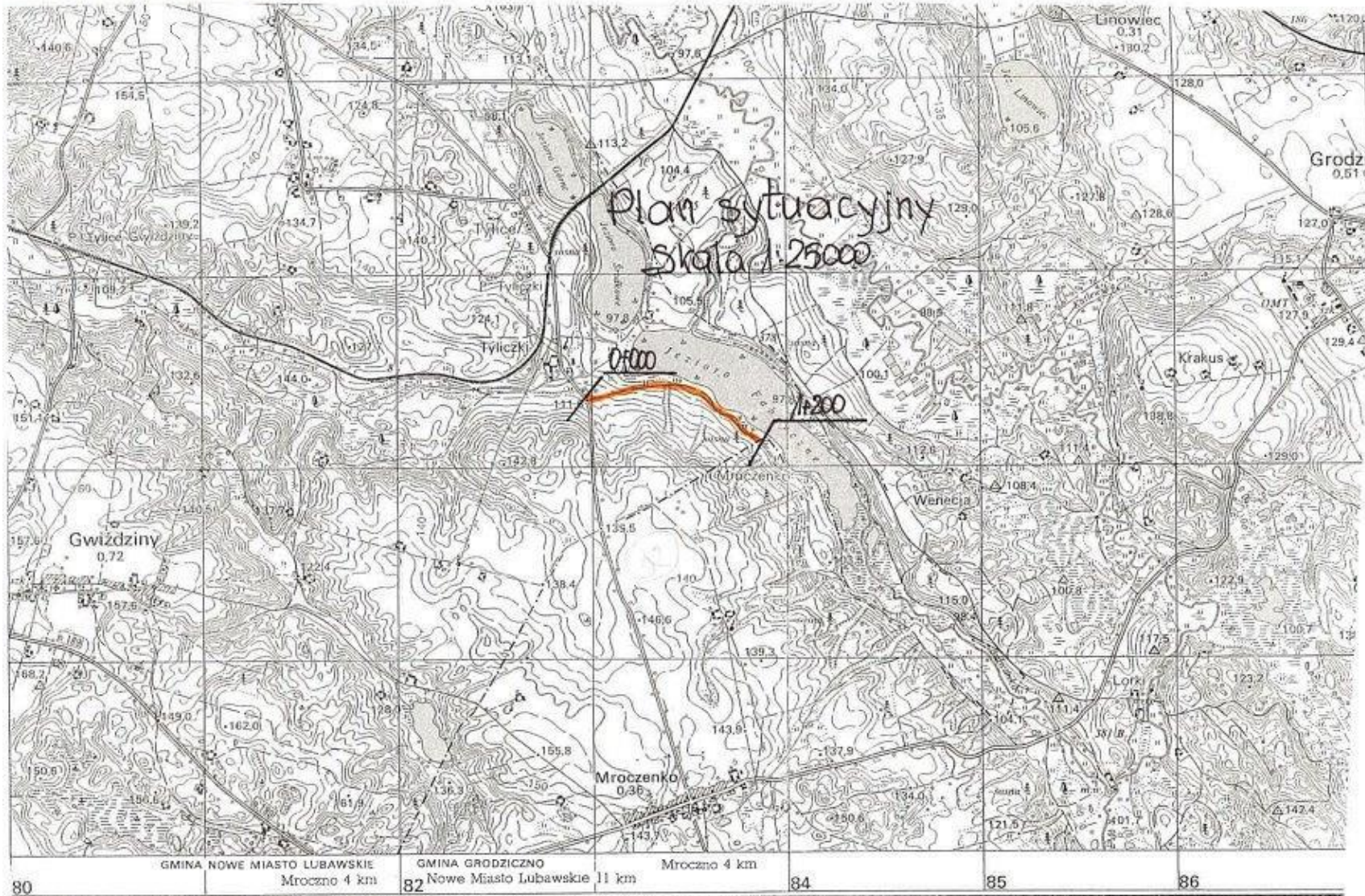
181050 N -Tyliczki- do drogi gminnej nr 181051 N



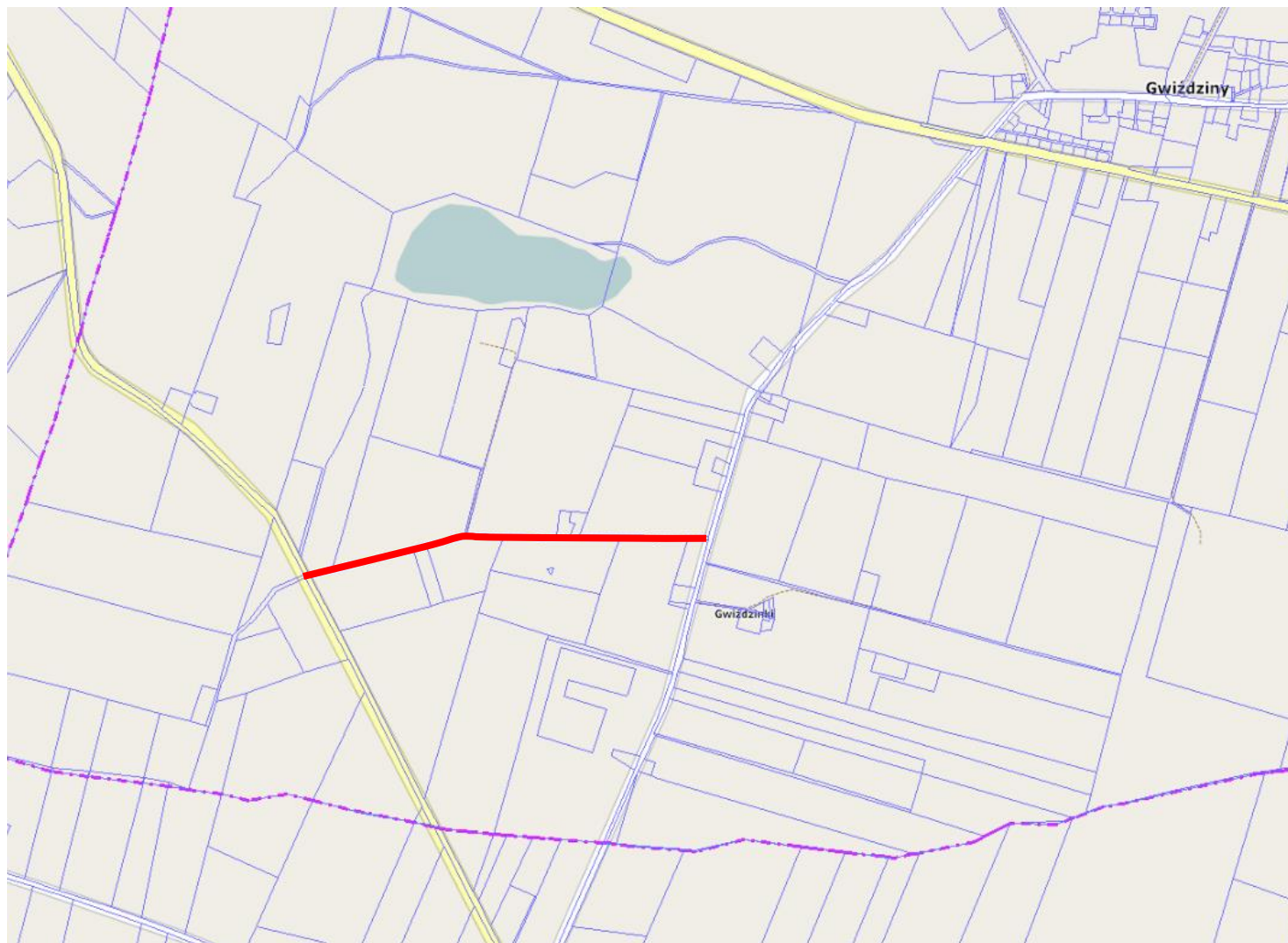
181051N Gwiździny - droga gminna w kierunku Mroczenka



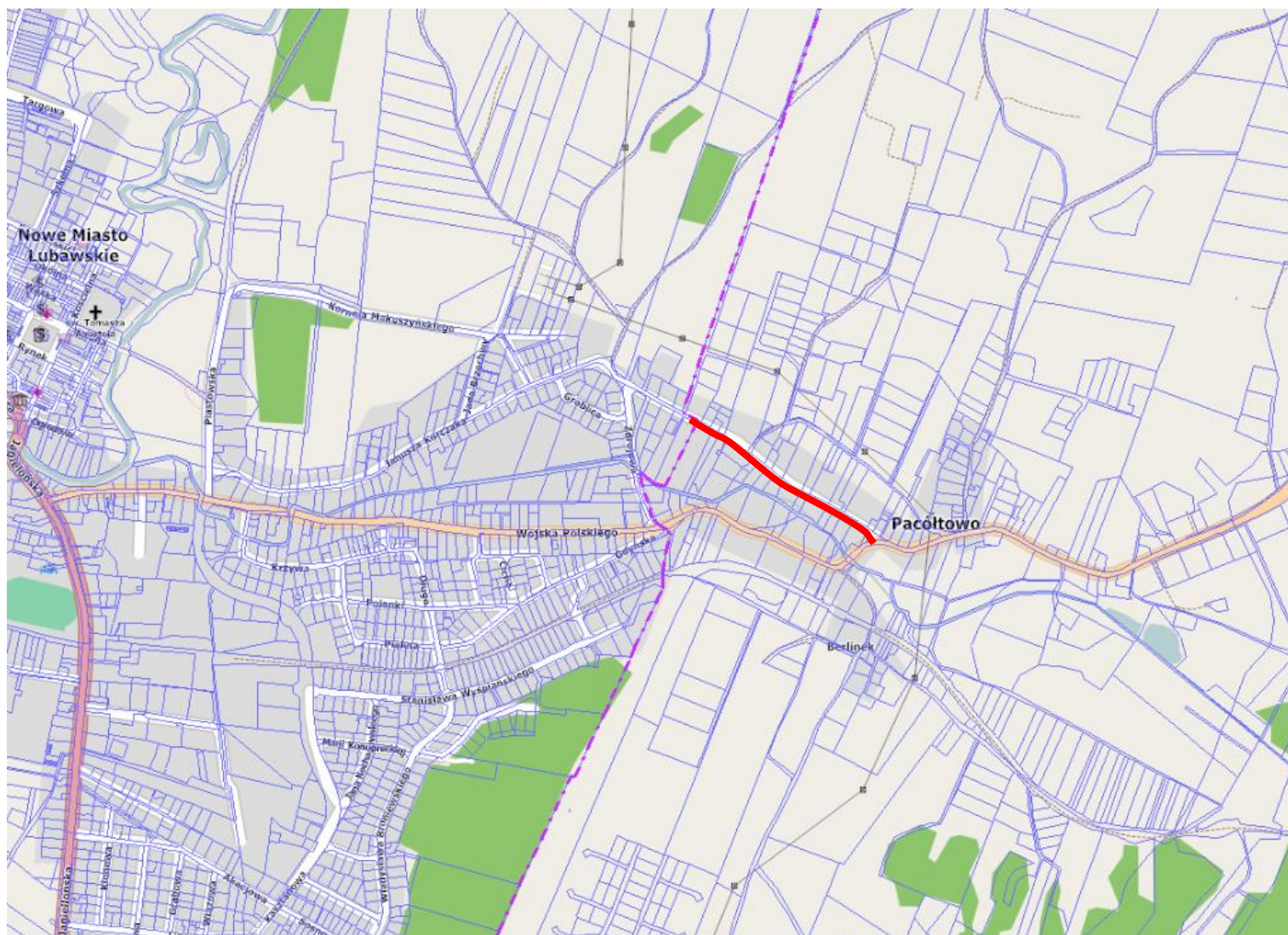
181052 N - Tyliczki- gr. gm.



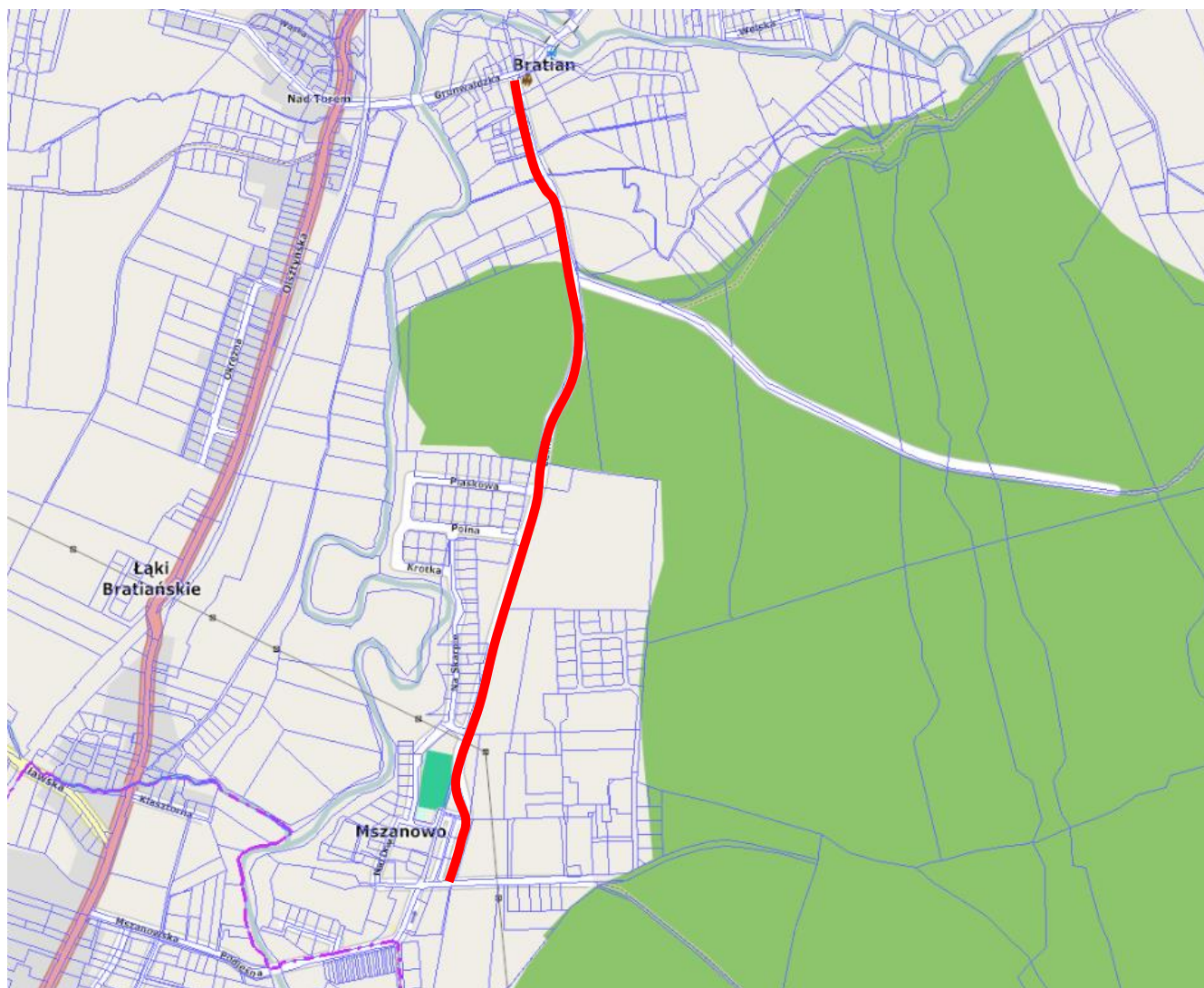
181053N Dr. powiatowa 1323N - dr. gminna Gwiździny - Krzemieniewo 181048N



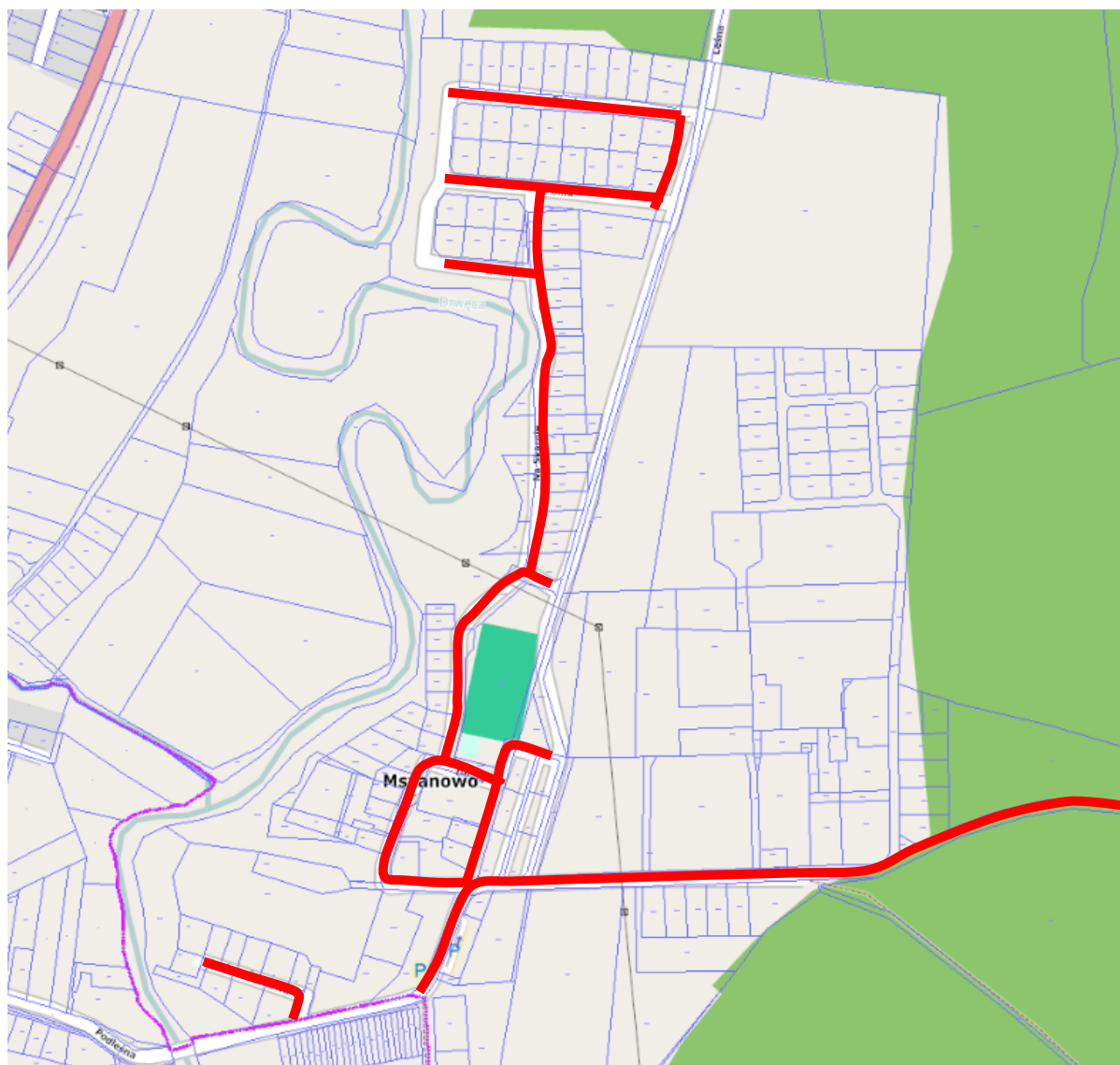
181054N Od gr. Gminy Miejskiej Nowe Miasto Lubawskie - (ul. Łąkowa) - do dr. wojewódzkiej nr 538 w miejscowości Pacółtowo



181055N Bratian – Mszanowo: ul. Leśna, P.J. Działyńskiego



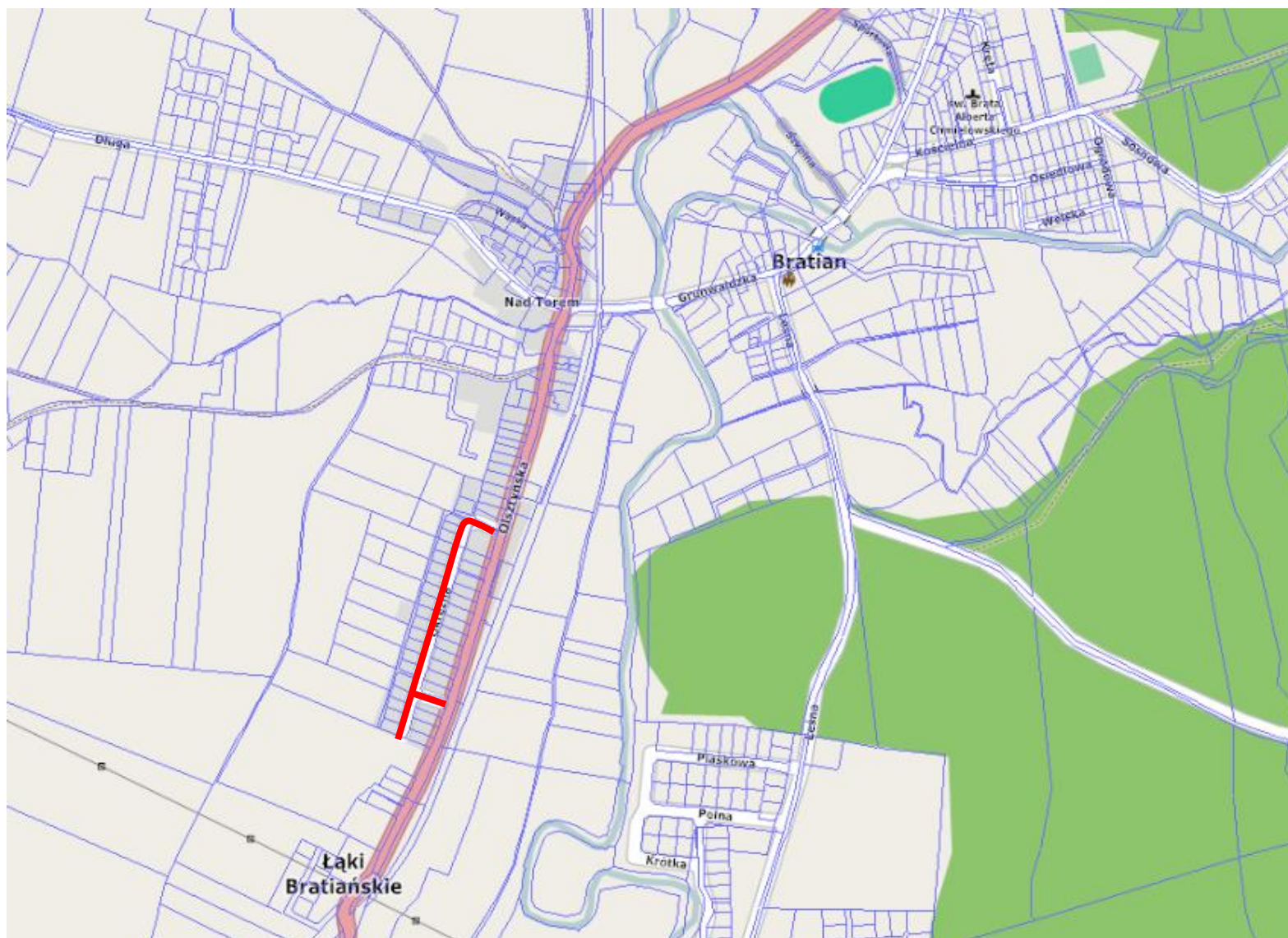
181056N Mszanowo - Nowe Miasto Lubawskie (granica gminy, droga powiatowa nr 5500N): ul. Piaskowa, ul. Polna, ul. Krótka, ul. Na Skarpie, ul. Nad Drwęcą, ul. Długa, ul. Podleśna, ul. Parkowa



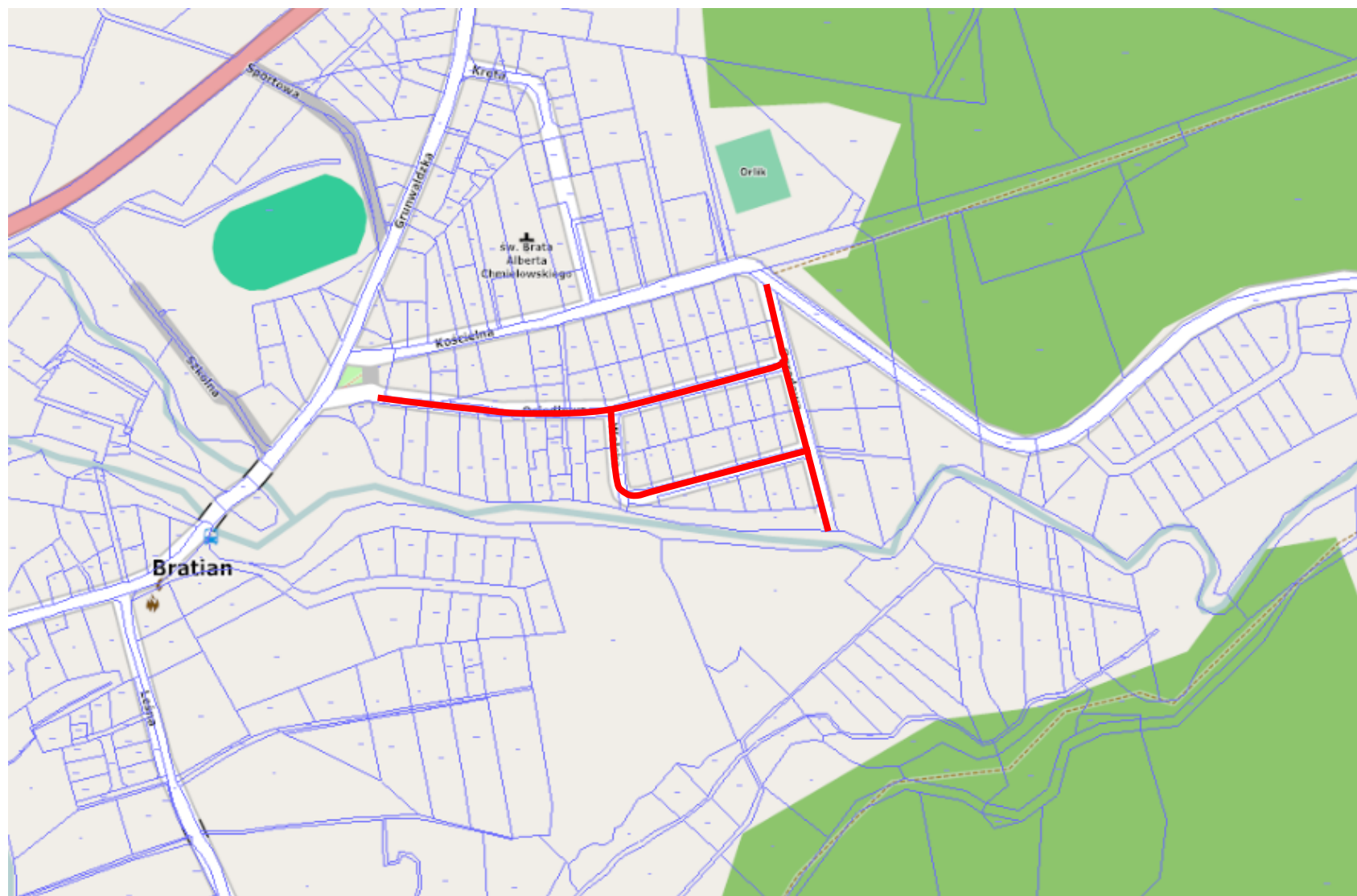
181057N Od dr. pow. nr 1299N w miejscowości Bagno - do drogi powiatowej nr 1315N



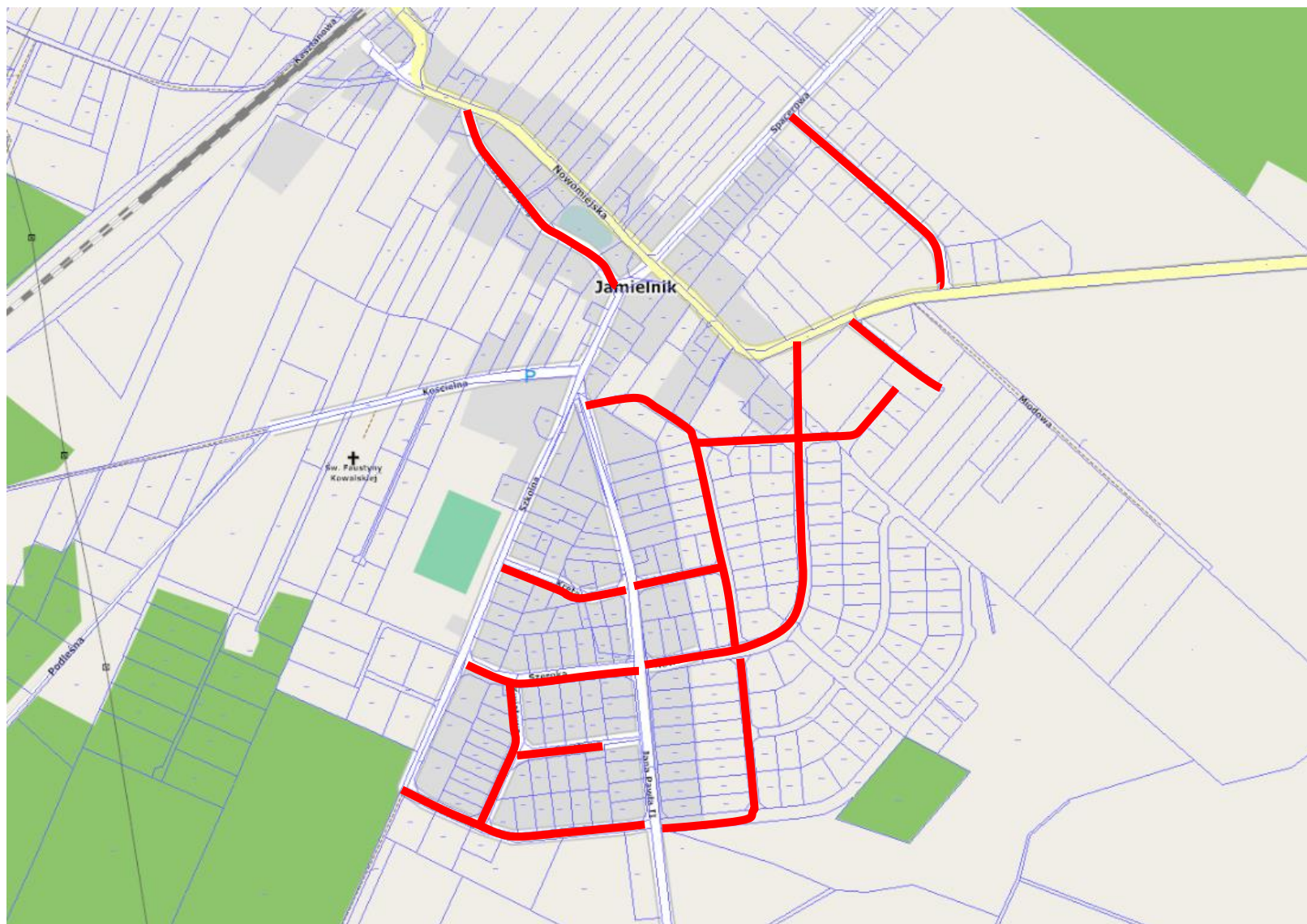
181058N Bratian ul. Okrężna od dr. krajowej nr 15 do dr. krajowej nr 15

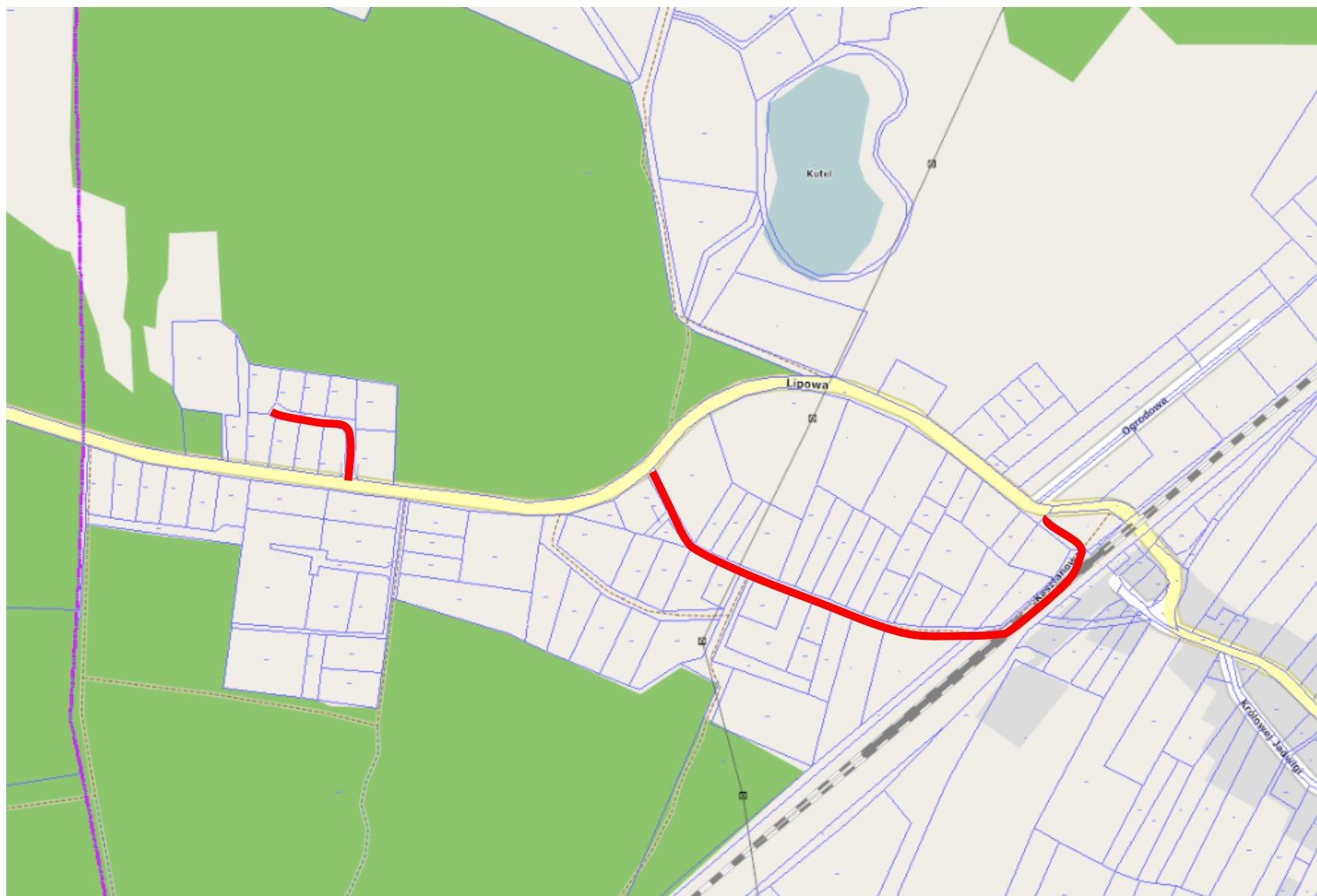


181059N Bratian ul. Osiedlowa, Ogrodowa, Welska



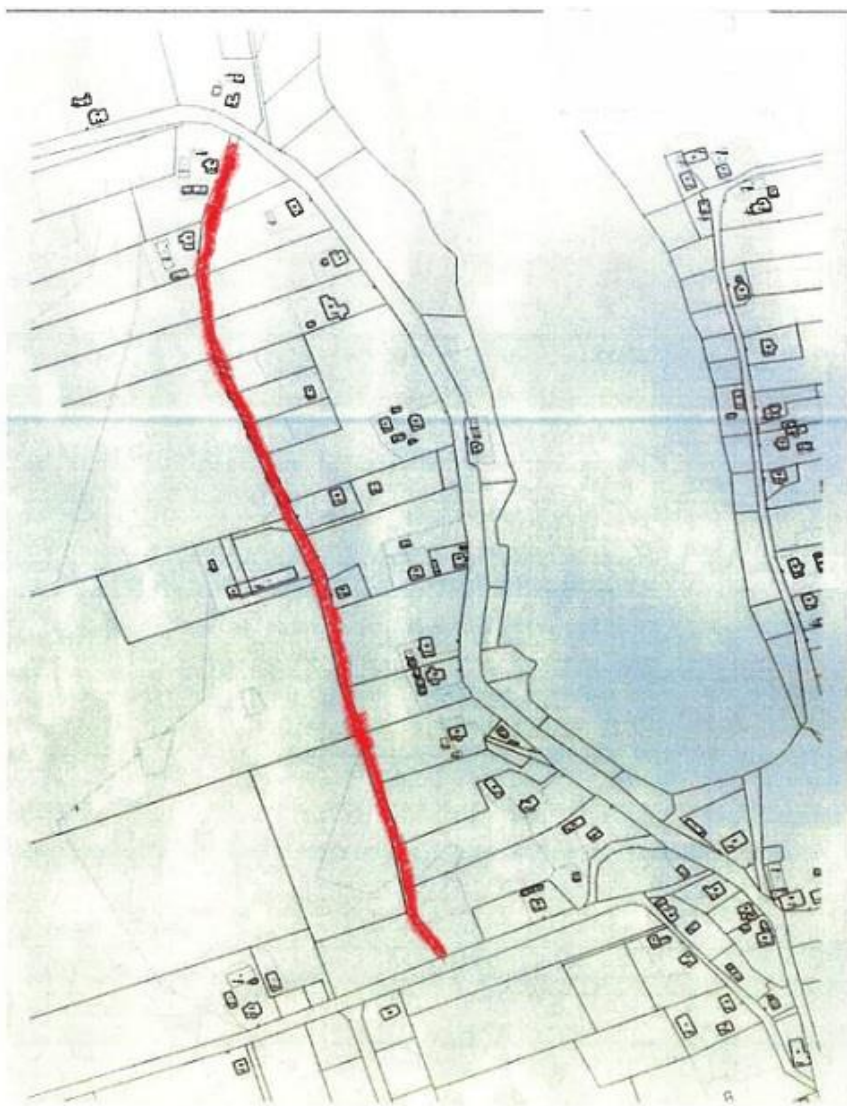
181060N Jamielnik, ul. Sosnowa, Kasztanowa, Królowej Jadwigi, Kręta, Szeroka, Kwiatowa, Sportowa, Słoneczna, Krótka, Nowa, Kardynała Wyszyńskiego, Spokojna, Żurawia





181061N Droga powiatowa Nr 1333N (Chroście) – droga gminna Nr 181024N (Pustki – Chroście)





181062N- od drogi powiatowej nr 1299 do drogi gminnej Radomno-Gryźliny

181064N Pacóttowo ul. Skrajna, ul. Podleśna, ul. Na Stoku

