

**Projekt**

z dnia 30 lipca 2024 r.

Zatwierdzony przez .....

**UCHWAŁA NR III/.../2024  
RADY GMINY NOWE MIASTO LUBAWSKIE**

z dnia 8 sierpnia 2024 r.

**w sprawie uchwalenia miejscowego planu zagospodarowania przestrzennego gminy Nowe Miasto Lubawskie w obrębie geodezyjnym Nowy Dwór (część działki 133/8)**

Na podstawie art. 18 ust. 2 pkt 5 ustawy z dnia 8 marca 1990 r. o samorządzie gminnym (Dz. U. z 2024 r. poz. 609 ze zm.) oraz art. 20 ust. 1 ustawy z dnia 27 marca 2003 r. o planowaniu i zagospodarowaniu przestrzennym (Dz. U. z 2024 r. poz. 1130), w związku z art. 67 ust. 3 ustawy z dnia 7 lipca 2023 r. o zmianie ustawy o planowaniu i zagospodarowaniu przestrzennym oraz niektórych innych ustaw (Dz. U. z 2023 r., poz. 1688) oraz w związku z Uchwałą Nr XLV/413/2022 Rady Gminy Nowe Miasto Lubawskie z dnia 22 grudnia 2022 r. w sprawie przystąpienia do sporządzenia miejscowego planu zagospodarowania przestrzennego gminy Nowe Miasto Lubawskie w obrębie geodezyjnym Nowy Dwór (część działki 133/8), stwierdzając, że ustalenia planu nie naruszają ustaleń Studium uwarunkowań i kierunków zagospodarowania przestrzennego gminy Nowe Miasto Lubawskie, przyjętego uchwałą nr XX/34/2000 Rady Gminy Nowe Miasto Lubawskie z/s w Mszanowie z dnia 11 grudnia 2000 r., zmienionego uchwałą nr XXV/117/05 Rady Gminy Nowe Miasto Lubawskie z/s w Mszanowie z dnia 29 marca 2005 r., uchwałą nr XXXII/182/2013 Rady Gminy Nowe Miasto Lubawskie z/s w Mszanowie z dnia 6 marca 2013 r., uchwałą nr IX/70/2019 Rady Gminy Nowe Miasto Lubawskie z dnia 25 lipca 2019 r. oraz uchwałą nr LV/532/2024 Rady Gminy Nowe Miasto Lubawskie z dnia 29 lutego 2024 r., Rada Gminy Nowe Miasto Lubawskie uchwała, co następuje:

**Rozdział 1.  
Przepisy ogólne**

**§ 1.1.** Uchwała się miejscowy plan zagospodarowania przestrzennego gminy Nowe Miasto Lubawskie w obrębie geodezyjnym Nowy Dwór (część działki 133/8), zwany dalej planem.

2. Granice opracowania planu obejmują część działki o numerze ewidencyjnym 133/8 o powierzchni 1,2 ha, położoną w obrębie geodezyjnym Nowy Dwór.

**§ 2.** Integralną częścią niniejszej uchwały są następujące załączniki:

- 1) rysunek planu w skali 1:1000, stanowiący załącznik nr 1 do uchwały;
- 2) rozstrzygnięcie o sposobie rozpatrzenia nieuwzględnionych uwag do projektu planu, stanowiące załącznik nr 2 do uchwały;
- 3) rozstrzygnięcie o sposobie realizacji zapisanych w planie inwestycji z zakresu infrastruktury technicznej, które należą do zadań własnych gminy oraz zasadach ich finansowania, zgodnie z przepisami o finansach publicznych, stanowiące załącznik nr 3 do uchwały;
- 4) dane przestrzenne miejscowego planu zagospodarowania przestrzennego, stanowiące załącznik nr 4.

**§ 3.** Niżej wymienione określenia użyte w niniejszej uchwale należy rozumieć następująco:

- 1) aglomeracja – w rozumieniu przepisów ustawy z dnia 20 lipca 2017 r. Prawo wodne;
- 2) dach stromy – dach dwu- lub wielospadowy o kącie nachylenia głównych połaci dachowych w przedziale 30° - 40°;
- 3) nieprzekraczalna linia zabudowy – linia, której nie może przekroczyć żaden element budynku;
- 4) powierzchnia biologicznie czynna – teren biologicznie czynny w rozumieniu przepisów odrębnych dotyczących warunków technicznych, jakim powinny odpowiadać budynki i ich usytuowanie;

- 5) poziom terenu – w rozumieniu przepisów odrębnych dotyczących warunków technicznych, jakim powinny odpowiadać budynki i ich usytuowanie;
- 6) przepisy odrębne – przepisy ustaw wraz z przepisami aktów wykonawczych oraz inne obowiązujące przepisy;
- 7) przeznaczenie podstawowe – jedyne lub przeważające w sposób ustalony planem przeznaczenie terenu;
- 8) uchwała – niniejsza uchwała Rady Gminy Nowe Miasto Lubawskie;
- 9) uchwała krajobrazowa – uchwała nr XXIV/214/2021 Rady Gminy Nowe Miasto Lubawskie z dnia 21 stycznia 2021 r. w sprawie ustalenia zasad i warunków sytuowania obiektów małej architektury, tablic reklamowych i urządzeń reklamowych oraz ogrodzeń, ich gabarytów, standardów jakościowych oraz rodzajów materiałów budowlanych, z jakich mogą być wykonane;
- 10) ustawa – ustawa o planowaniu i zagospodarowaniu przestrzennym;
- 11) wysokość zabudowy – w odniesieniu do budynków – wysokość mierzona zgodnie z definicją zawartą w przepisach odrębnych dotyczących warunków technicznych, jakim powinny odpowiadać budynki i ich usytuowanie; w odniesieniu do pozostałych obiektów budowlanych – wysokość mierzona od poziomu terenu usytuowania obiektu do najwyższej położonego elementu obiektu.

#### § 4. W planie ustala się:

- 1) przeznaczenie terenów oraz linie rozgraniczające tereny o różnym przeznaczeniu lub różnych zasadach zagospodarowania;
- 2) zasady ochrony i kształtowania ładu przestrzennego;
- 3) zasady ochrony środowiska, przyrody i krajobrazu oraz zasady kształtowania krajobrazu;
- 4) zasady ochrony dziedzictwa kulturowego i zabytków, w tym krajobrazów kulturowych, oraz dóbr kultury współczesnej;
- 5) wymagania wynikające z potrzeb kształtowania przestrzeni publicznych;
- 6) zasady kształtowania zabudowy oraz wskaźniki zagospodarowania terenu;
- 7) granice i sposoby zagospodarowania terenów lub obiektów podlegających ochronie, na podstawie odrębnych przepisów;
- 8) szczegółowe zasady i warunki scalania i podziału nieruchomości;
- 9) szczególne warunki zagospodarowania terenów oraz ograniczenia w ich użytkowaniu, w tym zakaz zabudowy;
- 10) zasady modernizacji, rozbudowy i budowy systemów komunikacji i infrastruktury technicznej;
- 11) sposób i termin tymczasowego zagospodarowania, urządzania i użytkowania terenów;
- 12) stawki procentowe, na podstawie których ustala się opłatę, o której mowa w art. 36 ust. 4 ustawy.

#### § 5. 1. Następujące oznaczenia graficzne na rysunku planu są ustaleniami planu:

- 1) granica obszaru objętego planem;
- 2) linie rozgraniczające tereny o różnym przeznaczeniu lub różnych zasadach zagospodarowania;
- 3) przeznaczenie terenów.

2. Oznaczenia graficzne na rysunku planu nie wymienione w ust. 1 mają charakter informacyjny.

### **Rozdział 2.**

#### **Przeznaczenie terenów w planie**

#### § 6. 1. Użyty w uchwale i na rysunku planu symbol terenu RZM oznacza teren zabudowy zagrodowej.

2. Jeżeli z przepisów szczegółowych dla terenów nie wynika inaczej, w ramach ustalonego planem przeznaczenia terenu możliwa jest realizacja obiektów i urządzeń budowlanych zapewniających prawidłowe funkcjonowanie poszczególnych nieruchomości lub całości terenu, w szczególności: technicznego uzbrojenia działki, dojeżdż i dojazdów, parkingów i miejsc do parkowania, miejsc i obiektów czasowego gromadzenia odpadów, tablic i urządzeń reklamowych, ogrodzeń, obiektów małej architektury, zieleni towarzyszącej.

### **Rozdział 3.**

#### **Zasady ochrony i kształtowania ład przestrzennego**

§ 7. Ustalenia w zakresie sytuowania budynków – w miejscach, gdzie nie oznaczono nieprzekraczalnej linii zabudowy, odległości od granic działki należy przyjmować zgodnie z przepisami odrębnymi.

§ 8. Ustalenia w zakresie wysokości zabudowy:

- 1) maksymalna wysokość budynków – według ustaleń szczegółowych dla terenów;
- 2) maksymalna wysokość tablic i urządzeń reklamowych, ogrodzeń i obiektów małej architektury – zgodnie z uchwałą krajobrazową;
- 3) maksymalna wysokość pozostałych obiektów budowlanych, z wyłączeniem obiektów z zakresu łączności publicznej – 12 m.

§ 9. Ustalenia w zakresie kolorystyki obiektów budowlanych:

- 1) dla pokryć dachów stromych:
  - a) materiał pokrycia dachowego: dachówka ceramiczna, cementowa, blacho dachówka lub gont bitumiczny,
  - b) kolorystyka dachów:
    - dla barwionych materiałów: odcienie ceglaste, czerwone, brązowe oraz odcienie szarości,
    - dla niebarwionych materiałów – ich kolor naturalny;
- 2) dla elewacji budynków:
  - a) dla barwionych materiałów elewacyjnych: kolor biały, jasne odcienie szarego oraz jasne odcienie beżowego i żółtego,
  - b) dla niebarwionych materiałów elewacyjnych takich jak drewno, kamień, cegła, metal, szkło – ich kolor naturalny;
- 3) ustalenia pkt 2 nie dotyczą stolarki okiennej i drzwiowej.

§ 10. Ustala się parametry i wskaźniki kształtowania zabudowy i zagospodarowania terenu, w tym minimalną i maksymalną intensywność zabudowy, minimalny udział procentowy powierzchni biologicznie czynnej, maksymalną wysokość zabudowy, geometrię dachów, zgodnie z przepisami szczegółowymi dla terenów.

### **Rozdział 4.**

#### **Zasady ochrony środowiska, przyrody i krajobrazu oraz zasady kształtowania krajobrazu**

§ 11. 1. Dopuszczalne poziomu hałasu w środowisku, określone w przepisach odrębnych, dla terenu oznaczonego symbolem RZM należy stosować jak dla terenów zabudowy zagrodowej.

2. Dla elewacji budynków zakaz stosowania kolorów nasyconych i jaskrawych.

### **Rozdział 5.**

#### **Zasady ochrony dziedzictwa kulturowego i zabytków, w tym krajobrazów kulturowych, oraz dóbr kultury współczesnej**

§ 12. W granicach obszaru objętego planem nie występują obiekty chronione lub wymagające ochrony.

### **Rozdział 6.**

#### **Wymagania wynikające z potrzeb kształtowania przestrzeni publicznych**

§ 13. W granicach obszaru objętego planem nie występują przestrzenie publiczne.

### **Rozdział 7.**

#### **Granice i sposoby zagospodarowania terenów lub obiektów podlegających ochronie, na podstawie odrębnych przepisów**

§ 14. 1. W granicach obszaru objętego planem nie występują tereny lub obiekty podlegające ochronie, na podstawie przepisów odrębnych, tereny górnicze, a także obszary szczególnego zagrożenia powodzią, obszary osuwania się mas ziemnych.

2. Na dzień sporządzenia planu nie został sporządzony audyt krajobrazowy i nie zostały określone krajobrazy priorytetowe.

## **Rozdział 8.**

### **Szczegółowe zasady i warunki scalania i podziału nieruchomości**

§ 15. Ustalenia w zakresie szczegółowych zasad i warunków scalania i podziału nieruchomości:

1. Nie wyznacza się granic obszarów wymagających przeprowadzenia scaleń i podziałów nieruchomości w rozumieniu przepisów odrębnych.
2. Nie ustala się parametrów działek uzyskiwanych w wyniku scalania i podziału nieruchomości.

## **Rozdział 9.**

### **Szczególne warunki zagospodarowania terenów oraz ograniczenia w ich użytkowaniu, w tym zakaz zabudowy**

§ 16. W granicach obszaru objętego planem nie występują ograniczenia w użytkowaniu terenów.

## **Rozdział 10.**

### **Zasady modernizacji, rozbudowy i budowy systemów komunikacji**

§ 17. Ustalenia w zakresie zasad modernizacji, rozbudowy i budowy systemów komunikacji:

1. Powiązanie obszaru planu z układem zewnętrznym poprzez działkę o numerze ewidencyjnym 133/7.
2. Zasady obsługi parkingowej:
  - 1) potrzeby parkingowe należy zapewnić w granicach działki budowlanej inwestycji, na powierzchni terenu lub w garażu;
  - 2) dla zabudowy zagrodowej ustala się 2 miejsca do parkowania na jeden lokal mieszkalny, przy czym za lokal mieszkalny rozumie się także pomieszczenia mieszkalne wyodrębnione w celu świadczenia usług turystycznych przez rolników;
  - 3) nie przewiduje się miejsc postojowych przeznaczonych na parkowanie pojazdów zaopatrzonych w kartę parkingową.

## **Rozdział 11.**

### **Zasady modernizacji, rozbudowy i budowy systemów infrastruktury technicznej**

§ 18. 1. Dopuszcza się możliwość lokalizowania sieci i urządzeń infrastruktury technicznej w liniach rozgraniczających tereny wyznaczone w planie na zasadach określonych w przepisach odrębnych oraz jeżeli lokalizacja tych sieci i urządzeń nie ogranicza realizacji podstawowego przeznaczenia terenu.

2. Ustalenia w zakresie zaopatrzenia w wodę:

- 1) zaopatrzenie w wodę z sieci wodociągowej zasilanej z ujęć zlokalizowanych poza obszarem planu;
- 2) zaopatrzenie w wodę dla potrzeb przeciwpożarowych należy realizować z sieci wodociągowej lub ze zbiorników przeciwpożarowych na zasadach określonych w przepisach odrębnych.

3. Ustalenia w zakresie kanalizacji sanitarnej:

- 1) odprowadzanie ścieków komunalnych do sieci kanalizacji sanitarnej;
- 2) ze względu na położenie obszaru planu poza aglomeracją, do czasu realizacji sieci kanalizacji sanitarnej, dopuszcza się odprowadzanie ścieków do instalacji lub urządzeń zgodnie z przepisami odrębnymi.

4. Ustalenia w zakresie odprowadzania wód opadowych i roztopowych:

- 1) zagospodarowanie wód opadowych i roztopowych w granicach działki budowlanej, poprzez ich odprowadzenie do gruntu, do studni chłonnych lub do zbiorników retencyjnych;
- 2) wody opadowe i roztopowe pochodzące z powierzchni zanieczyszczonych o nieprzepuszczalnej nawierzchni należy odprowadzić do gruntu lub studni chłonnych po uprzednim oczyszczeniu w stopniu określonym w przepisach odrębnych;
- 3) zakaz kształtowania powierzchni działek w sposób mogący powodować spływ wody na sąsiednie tereny lub tworzenie się na sąsiednich terenach zastoin wody na skutek podniesienia poziomu gruntu.

5. Ustalenia w zakresie zaopatrzenia w energię elektryczną:

- 1) zaopatrzenie w energię elektryczną z sieci elektroenergetycznej średniego i niskiego napięcia;

2) dopuszcza się budowę i użytkowanie indywidualnych źródeł zaopatrzenia w energię elektryczną wykorzystujących odnawialne źródła energii (w formie mikroinstalacji), zgodnie z przepisami odrębnymi, z wyłączeniem siłowni wiatrowych.

6. Ustalenia w zakresie zaopatrzenia w gaz:

1) zaopatrzenie w gaz z sieci gazowej;

2) dopuszcza się budowę i użytkowanie indywidualnego źródła zaopatrzenia w gaz płynny (LPG) do czasu objęcia działki budowlanej siecią gazową.

7. Ustalenia w zakresie zaopatrzenia w ciepło:

1) zaopatrzenie w ciepło z indywidualnych urządzeń wykorzystujących konwencjonalne lub odnawialne źródła ciepła, spełniających wymagania przepisów odrębnych;

2) niedopuszczalne jest stosowanie urządzeń, rozwiązań technicznych i technologii, które nie zapewniają wymaganych przepisami poziomów emisji.

8. Ustalenia w zakresie obsługi telekomunikacyjnej – dostęp do sieci telekomunikacyjnych poprzez infrastrukturę telekomunikacyjną.

9. Ustalenia w zakresie gospodarowania odpadami – zgodnie z obowiązującym regulaminem utrzymania czystości i porządku w gminie.

## **Rozdział 12.**

### **Sposób i termin tymczasowego zagospodarowania, urządzania i użytkowania terenów**

§ 19. Dopuszcza się utrzymanie dotychczasowego sposobu użytkowania terenów i obiektów budowlanych do czasu ich zagospodarowania zgodnie z planem.

## **Rozdział 13.**

### **Ustalenia szczegółowe**

§ 20. Ustalenia dla terenu oznaczonego na rysunku planu symbolem **RZM**:

1) przeznaczenie terenu – zabudowa zagrodowa,

2) wskaźniki kształtowania zabudowy i zagospodarowania terenu:

a) maksymalna wysokość budynków:

- dla budynków mieszkalnych – 9 m,

- dla budynków inwentarskich i gospodarczych – 10 m,

- dla pozostałych budynków – 4 m,

b) forma dachu i ukształtowanie połaci dachowych – dachy strome,

c) minimalna intensywność zabudowy – 0,02,

d) maksymalna intensywność zabudowy – 0,2,

e) maksymalna powierzchnia zabudowy – 10% powierzchni działki budowlanej,

f) maksymalna powierzchnia zabudowy jednego budynku – 250 m<sup>2</sup>;

g) minimalny udział procentowy powierzchni biologicznie czynnej – 80% powierzchni działki budowlanej;

h) maksymalna obsada na jednej działce budowlanej – 15DJP.

## **Rozdział 14.**

### **Stawki procentowe do naliczania opłat z tytułu wzrostu wartości nieruchomości w związku z uchwaleniem planu**

§ 21. Stawkę procentową, na podstawie której ustala się opłatę, o której mowa w art. 36 ust. 4 ustawy, ustala się w wysokości 30%.

**Rozdział 15.**  
**Przepisy końcowe**

§ 22. Wykonanie uchwały powierza się Wójtowi Gminy Nowe Miasto Lubawskie.

§ 23. Uchwała wchodzi w życie po upływie 14 dni od dnia jej publikacji w Dzienniku Urzędowym Województwa Warmińsko-Mazurskiego.

Przewodnicząca Rady Gminy

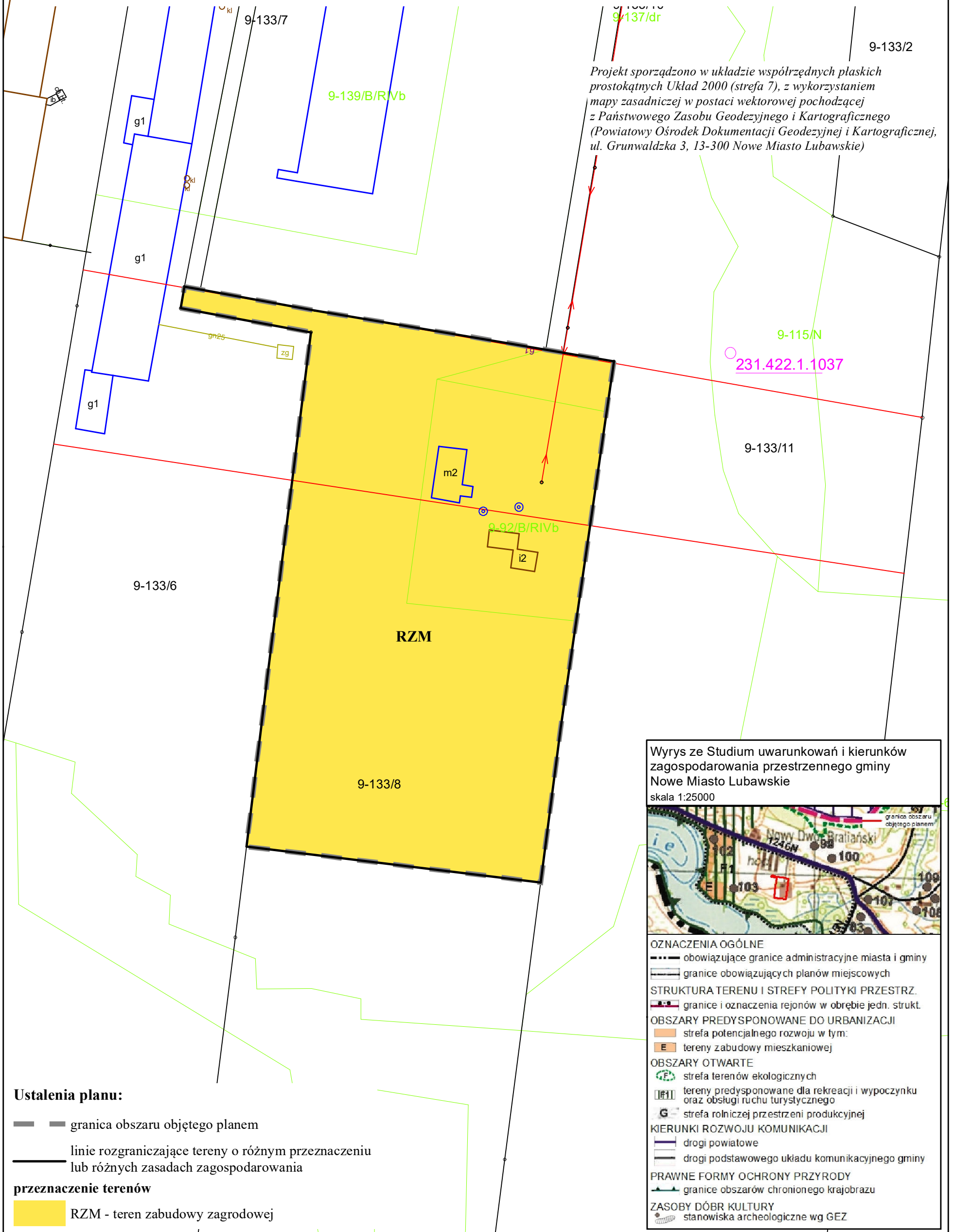

**Edyta Gorzka**



**MIEJSCOWY PLAN ZAGOSPODAROWANIA PRZESTRZENNEGO GMINY NOWE MIASTO LUBAWSKIE  
W OBRĘBIE GEODEZYJNYM NOWY DWÓR (CZĘŚĆ DZIAŁKI 133/8)**

Załącznik nr 1  
do Uchwały Nr ...../...../.....  
Rady Gminy Nowe Miasto Lubawskie  
z dnia ..... r.

skala 1:1000



Projekt sporządzono w układzie współrzędnych płaskich prostokątnych Układ 2000 (strefa 7), z wykorzystaniem mapy zasadniczej w postaci wektorowej pochodzącej z Państwowego Zasobu Geodezyjnego i Kartograficznego (Powiatowy Ośrodek Dokumentacji Geodezyjnej i Kartograficznej, ul. Grunwaldzka 3, 13-300 Nowe Miasto Lubawskie)

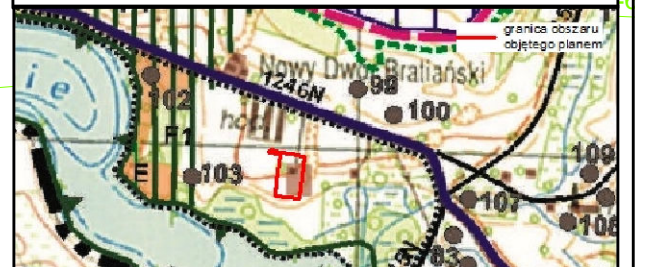
**Ustalenia planu:**

- granica obszaru objętego planem
- linie rozgraniczające tereny o różnym przeznaczeniu lub różnych zasadach zagospodarowania

**przeznaczenie terenów**

- RZM - teren zabudowy zagrodowej

Wyrys ze Studium uwarunkowań i kierunków zagospodarowania przestrzennego gminy Nowe Miasto Lubawskie  
skala 1:25000



- OZNACZENIA OGÓLNE**
- obowiązujące granice administracyjne miasta i gminy
  - granice obowiązujących planów miejscowych
- STRUKTURA TERENU I STREFY POLITYKI PRZESTRZ.**
- granice i oznaczenia rejonów w obrębie jedn. strukt.
- OBSZARY PREDYSPONOWANE DO URBANIZACJI**
- strefa potencjalnego rozwoju w tym:
  - E** tereny zabudowy mieszkaniowej
- OBSZARY OTWARTE**
- E** strefa terenów ekologicznych
  - R** tereny predysponowane dla rekreacji i wypoczynku oraz obsługi ruchu turystycznego
  - G** strefa rolniczej przestrzeni produkcyjnej
- KIERUNKI ROZWOJU KOMUNIKACJI**
- drogi powiatowe
  - drogi podstawowego układu komunikacyjnego gminy
- PRAWNE FORMY OCHRONY PRZYRODY**
- granice obszarów chronionego krajobrazu
- ZASOBY DÓBR KULTURY**
- stanowiska archeologiczne wg GEZ

Załącznik nr 2 do Uchwały ...../...../2024

Rady Gminy Nowe Miasto Lubawskie

z dnia 8 sierpnia 2024 r.

**Rozstrzygnięcie o sposobie rozpatrzenia nieuwzględnionych uwag do projektu miejscowego planu zagospodarowania przestrzennego gminy Nowe Miasto Lubawskie w obrębie geodezyjnym Nowy Dwór (część działki 133/8)**

W wyznaczonym w ogłoszeniu o wyłożeniu do publicznego wglądu terminie zbierania uwag do projektu miejscowego planu zagospodarowania przestrzennego gminy Nowe Miasto Lubawskie w obrębie geodezyjnym Nowy Dwór (część działki 133/8) uwag nie wniesiono. W związku z powyższym rozstrzygnięcie, o którym mowa w art. 20 ust. 1 ustawy z dnia 27 marca 2003 r. o planowaniu i zagospodarowaniu przestrzennym (Dz. U. z 2024 r. poz. 1130), w związku z art. 67 ust. 3 ustawy z dnia 7 lipca 2023 r. o zmianie ustawy o planowaniu i zagospodarowaniu przestrzennym oraz niektórych innych ustaw (Dz. U. z 2023 r., poz. 1688), nie ma zastosowania.



Załącznik nr 3 do Uchwały ...../...../2024

Rady Gminy Nowe Miasto Lubawskie

z dnia 8 sierpnia 2024 r.

**Rozstrzygnięcie o sposobie realizacji, zapisanych w miejscowym planie zagospodarowania przestrzennego gminy Nowe Miasto Lubawskie w obrębie geodezyjnym Nowy Dwór (część działki 133/8), inwestycji z zakresu infrastruktury technicznej, które należą do zadań własnych gminy, oraz zasadach ich finansowania, zgodnie z przepisami o finansach publicznych.**

Na obszarze objętym planem nie przewiduje się inwestycji z zakresu infrastruktury technicznej, należących do zadań własnych gminy. W związku z powyższym rozstrzygnięcie, o którym mowa w art. 20 ust. 1 ustawy z dnia 27 marca 2003 r. o planowaniu i zagospodarowaniu przestrzennym (Dz. U. z 2024 r. poz. 1130), w związku z art. 67 ust. 3 ustawy z dnia 7 lipca 2023 r. o zmianie ustawy o planowaniu i zagospodarowaniu przestrzennym oraz niektórych innych ustaw (Dz. U. z 2023 r., poz. 1688), nie ma zastosowania.

Załącznik Nr 4 do uchwały Nr III/.../2024  
Rady Gminy Nowe Miasto Lubawskie  
z dnia 8 sierpnia 2024 r.  
Zalacznik4.gml

**Dane przestrzenne, o których mowa w art. 67a ust. 3 i 5 ustawy z dnia 27 marca 2003 r. o planowaniu  
i zagospodarowaniu przestrzennym  
(Dz.U. z 2024 r. poz. 1130) ujawnione zostaną po kliknięciu w ikonę**

## Uzasadnienie

### do uchwały w sprawie uchwalenia miejscowego planu zagospodarowania przestrzennego gminy Nowe Miasto Lubawskie w obrębie geodezyjnym Nowy Dwór (część działki 133/8)

Projekt miejscowego planu zagospodarowania przestrzennego gminy Nowe Miasto Lubawskie w obrębie geodezyjnym Nowy Dwór sporządzony został na podstawie uchwały Nr XLV/413/2022 Rady Gminy Nowe Miasto Lubawskie z dnia 22 grudnia 2022 r. w sprawie przystąpienia do sporządzenia miejscowego planu zagospodarowania przestrzennego gminy Nowe Miasto Lubawskie w obrębie geodezyjnym Nowy Dwór (część działki 133/8).

Obszar objęty planem położony jest w zachodniej części gminy. Zajmuje powierzchnię 1,2 ha. Obszar planu stanowią grunty orne oraz grunty rolne zabudowane. Obszar planu położony jest w niedalekiej odległości od Jeziora Skarlińskiego (ok. 150 m), poza obszarami chronionymi. Obszar objęty planem posiada dostęp do drogi publicznej poprzez działkę o numerze 133/7.

Sporządzanie planu przebiega zgodnie z procedurą formalno-prawną określoną w ustawie z dnia 27 marca 2003 r. o planowaniu i zagospodarowaniu przestrzennym (Dz. U. z 2024 r. poz. 1130), z uwzględnieniem art. 67 ust. 3 ustawy z dnia 7 lipca 2023 r. o zmianie ustawy o planowaniu i zagospodarowaniu przestrzennym oraz niektórych innych ustaw (Dz. U. z 2023 r. poz. 1688) oraz z uwzględnieniem ustawy z dnia 3 października 2008 r. o udostępnianiu informacji o środowisku i jego ochronie, udziale społeczeństwa w ochronie środowiska oraz o ocenach oddziaływania na środowisko (Dz. U. z 2024 r. poz. 1112).

Ustalenia miejscowego planu zagospodarowania przestrzennego nie naruszają ustaleń Studium uwarunkowań i kierunków zagospodarowania przestrzennego gminy Nowe Miasto Lubawskie, przyjętego uchwałą nr XX/34/2000 Rady Gminy Nowe Miasto Lubawskie z/s w Mszanowie z dnia 11 grudnia 2000 r., zmienionego uchwałą nr XXV/117/05 Rady Gminy Nowe Miasto Lubawskie z/s w Mszanowie z dnia 29 marca 2005 r., uchwałą nr XXXII/182/2013 Rady Gminy Nowe Miasto Lubawskie z/s w Mszanowie z dnia 6 marca 2013 r., uchwałą nr IX/70/2019 Rady Gminy Nowe Miasto Lubawskie z dnia 25 lipca 2019 r. oraz uchwałą nr LV/532/2024 Rady Gminy Nowe Miasto Lubawskie z dnia 29 lutego 2024 r. Ustalenia planu są zgodne z wynikami „Analizy zmian w zagospodarowaniu przestrzennym gminy oraz oceny aktualności studium uwarunkowań i kierunków zagospodarowania przestrzennego oraz miejscowych planów zagospodarowania przestrzennego obowiązujących w granicach gminy Nowe Miasto Lubawskie”, przyjętej Uchwałą Nr XXXIX/355/2022 Rady Gminy Nowe Miasto Lubawskie z dnia 28 kwietnia 2022 r.

W planie miejscowym zostały wzięte pod uwagę wymagania zawarte w art. 1 ust. 2 pkt 1-13 ustawy o planowaniu i zagospodarowaniu przestrzennym:

1) wymagania ładu przestrzennego, w tym architektury i urbanistyki – poprzez ustalenie przeznaczenia terenu oraz zasad ochrony i kształtowania ładu przestrzennego, a także parametrów i wskaźników kształtowania zabudowy oraz zagospodarowania terenu;

2) walory architektoniczne i krajobrazowe – poprzez wprowadzenie zapisów dotyczących wysokości zabudowy, powierzchni zabudowy, intensywności zabudowy, geometrii dachów, kolorystyki elewacji i dachów;

3) wymagania ochrony środowiska, w tym gospodarowania wodami i ochrony gruntów rolnych i leśnych – poprzez wprowadzenie nakazu ochrony powietrza oraz ustaleń w zakresie zaopatrzenia w wodę, odprowadzania ścieków oraz odprowadzania wód opadowych i roztopowych;

4) wymagania ochrony dziedzictwa kulturowego i zabytków oraz dóbr kultury współczesnej – w granicach planu nie występują obiekty chronione lub wymagające ochrony;

5) wymagania ochrony zdrowia oraz bezpieczeństwa ludzi i mienia, a także potrzeby osób niepełnosprawnych – poprzez wprowadzenie zapisów z zakresu dopuszczalnych poziomów hałasu;

6) walory ekonomiczne przestrzeni – plan miejscowy ustala przeznaczenie terenu pod zabudowę zagrodową;

7) prawo własności – ustalenie przeznaczenia terenu oraz określenie sposobu zagospodarowania i warunków zabudowy kształtuje sposób wykonywania prawa własności nieruchomości;

8) potrzeby ochronności i bezpieczeństwa państwa – zawiadomienie o przystąpieniu do sporządzenia planu miejscowego zostało wysłane do właściwych organów wojskowych, ochrony granic oraz bezpieczeństwa państwa;

9) potrzeby interesu publicznego – poprzez m.in. zapewnienie minimalnej liczby miejsc do parkowania;

10) potrzeby w zakresie infrastruktury technicznej, w szczególności sieci szerokopasmowych – poprzez ustalenie zasad modernizacji, rozbudowy i budowy systemów infrastruktury technicznej;

11) zapewnienie udziału społeczeństwa w pacach nad planem, w tym przy użyciu środków komunikacji elektronicznej – poprzez zapewnienie możliwości:

a) składania wniosków – Wójt Gminy Nowe Miasto Lubawskie 19 stycznia 2023 r. ogłosił w prasie miejscowej oraz poprzez obwieszczenie o przystąpieniu do sporządzenia miejscowego planu zagospodarowania przestrzennego gminy Nowe Miasto Lubawskie w obrębie geodezyjnym Nowy Dwór (część działki 133/8) oraz prognozy oddziaływania na środowisko w ramach przeprowadzenia procedury strategicznej oceny oddziaływania ustaleń projektu planu miejscowego na środowisko; określił formę, miejsce oraz termin składania wniosków do 10.02.2023 r.; obwieszczenie o przystąpieniu do sporządzenia planu ukazało się na stronie internetowej Biuletynu Informacji Publicznej gminy Nowe Miasto Lubawskie, a wnioski do planu można było składać również drogą mailową;

b) składania uwag – Wójt Gminy Nowe Miasto Lubawskie 04.04.2024 r. ogłosił w prasie miejscowej oraz poprzez obwieszczenie o wyłożeniu do publicznego wglądu projektu miejscowego planu zagospodarowania przestrzennego gminy Nowe Miasto Lubawskie w obrębie geodezyjnym Nowy Dwór (część działki 133/8) oraz prognozy oddziaływania na środowisko; plan miejscowy i prognoza oddziaływania na środowisko wyłożone zostały do publicznego wglądu w terminie od 11.04.2024 r. do 02.05.2024 r., uwagi można było składać od 11.04.2024 r. do 16.05.2024 r.; obwieszczenie o wyłożeniu do publicznego wglądu ukazało się na stronie internetowej Biuletynu Informacji Publicznej gminy Nowe Miasto Lubawskie, a uwagi do planu i prognozy można było składać również drogą mailową,

c) uczestnictwa w dyskusji publicznej – Wójt Gminy Nowe Miasto Lubawskie w trakcie trwania wyłożenia do publicznego wglądu zorganizował dyskusję publiczną nad przyjętymi w projekcie planu rozwiązaniami; dyskusja odbyła się 22.04.2024 r. o godz. 15:30;

12) zachowanie jawności i przejrzystości procedur planistycznych – poprzez prowadzenie procedury zgodnie z art. 17 ustawy o planowaniu i zagospodarowaniu przestrzennym;

13) potrzebę zapewnienia odpowiedniej ilości i jakości wody, do celów zaopatrzenia ludności poprzez zaopatrzenie w wodę z sieci wodociągowej.

Zgodnie z art. 1 ust. 3 ustawy o planowaniu i zagospodarowaniu przestrzennym, ustalając przeznaczenie terenu lub określając potencjalny sposób zagospodarowania i korzystania z terenu, organ waży interes publiczny i interesy prywatne, w tym zgłaszane w postaci wniosków i uwag, zmierzające do ochrony istniejącego stanu zagospodarowania terenu, jak i zmian w zakresie jego zagospodarowania, a także analizy ekonomiczne, środowiskowe i społeczne. Na potrzeby miejscowego planu zagospodarowania przestrzennego sporządzona została prognoza oddziaływania na środowisko oraz prognoza skutków finansowych uchwalenia planu.

Analizując wpływ planu na finanse publiczne, w tym na budżet gminy, zgodnie z art. 15 ust. 1 pkt 3 ustawy o planowaniu i zagospodarowaniu przestrzennym, stwierdza się, że realizacja ustaleń planu nie będzie miała wpływu na budżet gminy. Powołując się na "Prognozę skutków finansowych uchwalenia miejscowego planu zagospodarowania przestrzennego gminy Nowe Miasto Lubawskie w obrębie geodezyjnym Nowy Dwór (część działki 133/8)" wprowadzona zmiana nie będzie miała znaczącego wpływu na wydatki i dochody gminy.

Mając powyższe na uwadze, przyjęcie przez Radę Gminy niniejszej uchwały jest uzasadnione.